




Przewodnik turystyczny dla rodziców

po Kielcach i okolicach



Przewodnik turystyczny dla rodziców

po Kielcach i okolicach



Regionalne Centrum Informacji Turystycznej w Kielcach

ul. Sienkiewicza 29, 25-007 Kielce, tel. 41 348 00 60

www.swietokrzyskie.travel

© Copyright by Wydawnictwo JEDNOŚĆ, Kielce 2020

Autorka:

Magdalena Młodnicka

Projekt graficzny:

Elżbieta Kościńska

Projekt okładki:

Ola Makowska

Fotografie:

Bartłomiej Piwoński, Aquatica Park Bolmin, CEiK „Szklany Dom”, Artur Cieślak, Geopark Kielce, Kielecki Park Linowy, Muzeum Narodowe w Kielcach, Ośrodek narciarski „Niestachów”, Patryk Ptak, Artur Radziwolski, Shutterstock, Świętokrzyska Polana, Tygodnik eM, Bartek Warzecha, Disco Wrotka

Mapy:

Agencja JP

Opracowanie redakcyjne:

Magdalena Młodnicka

Korekta:

Dorota Skwark

Skład i redakcja techniczna:

Tomasz Ptak

ISBN 978-83-8144-047-9

Wydawnictwo JEDNOŚĆ

25-013 Kielce, ul. Jana Pawła II nr 4

Dział sprzedaży, tel.: 41 349 50 50

Redakcja, tel.: 41 349 50 00

www.jednosc.com.pl

e-mail: jednosc@jednosc.com.pl

Druk i oprawa: Drukarnia im. A. Półtawskiego

www.drukarnia.kielce.pl



– przewijak



– gastronomia



– plac/kącik zabaw

Spis treści

Wstęp.....	5
Do rodziców.....	7
Kielce – centrum regionu	9
Gminy Kieleckiego Obszaru Funkcjonalnego.....	25
DZIAŁ: ROZRYWKA DLA SMYKA	37
Centrum wspinaczkowe MOBIUS Studio.....	38
Kielecki Park Linowy.....	40
Stadion Piłkarski „Suzuki Arena”	42
Skatepark na Kadzielni.....	43
E1Gokart Halowy Tor Kartingowy.....	44
Kompleks „Świętokrzyska Polana” w Chrustach	46
Centrum tenisowe ROKO	49
Park Rozrywki i Miniatur „Sabat Krajno” w Krajnie	50
Park Rozrywki FlySky	52
DZIAŁ: KRAINA ODKRYWCÓW	55
Energetyczne Centrum Nauki – Kielecki Park Technologiczny	56
Centrum Geoedukacji – Geopark Kielce	58
Centrum Nauki „Leonardo da Vinci” w Podzamczu.....	60
Gród Pędzików w Siedlcach.....	62
Centrum Neandertalczyka – obok Jaskini „Raj” w Chęcinach	64
DZIAŁ: MAGICZNA ZABAWA	65
Teatr Lalki i Aktora „Kubuś”	66
Muzeum Zabawek i Zabawy.....	68
Manufaktura Słodczy & Kawiarnia „Magia Karmelu”	70
Disco Wrotka Planeta Rozrywki	72
DZIAŁ: TROPICIELE HISTORII	73
Muzeum Historii Kielc.....	74
Wzgórze Zamkowe	76
Zamek Królewski w Chęcinach.....	78
Park Etnograficzny w Tokarni – Muzeum Wsi Kieleckiej	80
Muzealna Izba Górnictwa Kruszcowego w Miedziance.....	82
Ośrodek Tradycji Garncarstwa w Chałupkach	83
Ośrodek Edukacyjno-Muzealny „Świętokrzyski Sztetl” w Chmielniku	84
Centrum Edukacji i Kultury „Szklany Dom”	86
Dworek Stefana Żeromskiego w Ciekotach.....	88
Pałacyk Henryka Sienkiewicza w Oblęgorku	88
DZIAŁ: WODNE ATRAKCJE	91
Pływalnia „Delfin”.....	92
Pływalnia „Foka”	93
Pływalnia „Orka”	93

Pływalnia „Jurajska”	94
Pływalnia „Mors”	94
Basen letni MOSiR Kielce	95
Park Wodny „Perła” w Nowinach	96
Kryta Pływalnia „Koral” w Morawicy	98
Aquatica Park Bolmin	99
Zalew w Borkowie	100
Zbiornik wodny w Cedzynie	101
Zbiornik wodny w Morawicy	102
Centrum Sportowo-Rekreacyjne „Olimpic” w Strawczynku	103
Zalew w Strawczynie	104
Zbiornik wodny w Umrze	105
Wake Port w Kaniowie	106
DZIAŁ: TAJEMNICE PRZYRODY	107
Park i Rezerwat „Kadzielnia”	108
Podziemna trasa turystyczna	110
Rezerwat „Wietrznia”	111
Góra i Rezerwat „Karczówka”	112
Dawny Pałac Biskupów Krakowskich – ogród włoski	114
Rezerwat przyrody „Perzowa Góra” w Hucisku	115
Ogród Botaniczny – Geopark Kielce	116
Jaskinia „Piekło” w Skibach	118
Jaskinia „Raj” w Chęcinach	119
Świętokrzyski Park Narodowy	120
Święty Krzyż	123
Dąb Bartek w Zagnańsku	126
DZIAŁ: ZIMOWE ATRAKCJE	127
Stok narciarski „Stadion”	128
Stok narciarski „Telegraf”	129
Narciarska trasa biegowa Kielce	130
Lodowisko odkryte MOSiR Kielce	131
Lodowisko zadaszone „Stadion”	132
Ośrodek narciarski „Sabat” w Krajnie	133
Ośrodek narciarski „Niestachów”	134
Ośrodek narciarski „Tumlin Sport-Ski”	136
DZIAŁ: PRZYJACIELE ZWIERZĄT	137
Papugarnia „Ara”	138
Zoo „Leśne Zacisze” w Lisowie	139
Ośrodek Rekreacji i Hipoterapii MAAG	140
„Pony Club” Kielecki Klub Jeździecki	141
Ośrodek Jazdy Konnej „Amazonka” w Borkowie	142
Ośrodek Jeździecki „Bilcza”	143

Wstęp

„Przewodnik turystyczny dla rodziców po Kielcach i okolicach” to publikacja opracowana z myślą o rodzinach z dziećmi, które chętnie odwiedzają różne zakątki naszego kraju. Miasto Kielce, wraz z okolicami, jest regionem szczególnie sprzyjającym rodzinnej zabawie i rekreacji.

Kielce są miastem wyjątkowym, całkiem sporym, co sprawia, że kryją w sobie wiele możliwości i nie przytłaczają hałasem, tłokiem czy pośpiechem na ulicach. Jednym z największych walorów tego miasta jest fakt, że niemal w jego centrum natura stworzyła prawdziwe cuda i pozwala nam je podziwiać. W walory geologiczne i przyrodnicze Kielc są nie do przecenienia. Czy znacie miasto, które w swoich granicach ma cztery rezerваты przyrody nieożywionej i rezerwat krajobrazowy? Kielce właśnie to mają. Wśród tych wspaniałych miejsc jest urzekająca Kadzielnia z podziemną trasą turystyczną, rezerwatem i najpiękniej zlokalizowanym w Polsce amfiteatrem, „Wietrznia” z obrazem dawnego kamieniołomu i niesamowitym Centrum Geoedukacji, w którym można w kapsule wybrać się w podróż do wnętrza Ziemi, by zrozumieć geologiczny fenomen Gór Świętokrzyskich, czy urokliwe wzniesienie Karczówka, na szczycie którego stoi klasztor, a u podnóża znajduje się imponujący Ogród Botaniczny. Ale to dopiero początek...

W ścisłym centrum Kielc, mnóstwa wrażeń dzieciom, a wspomnień – rodzicom, dostarczy Muzeum Zabawek i Zabawy – największa tego typu placówka w Polsce. Na tych, których fascynuje nauka i odkrywanie jej tajemnic, czeka nowoczesny obiekt Energetycznego Centrum Nauki. Najwyższej próby ofertę kulturalną dostarczy nie tylko uwielbiany przez wszystkich Teatr Lalki i Aktora „Kubuś”, ale i Kielecki Teatr Tańca oraz Teatr im. Stefana Żeromskiego. Warto również zobaczyć najcenniejszy zabytek architektury Kielc, jakim jest Pałac Biskupów Krakowskich – najlepiej zachowana rezydencja epoki Wazów w naszym kraju.

Najbliższa okolica miasta kusi ogromną ofertą turystyczną, począwszy od obiektów będących świadectwem naszej historii i tradycji (np. Park Etnograficzny w Tokarni), poprzez instytucje, które pokazują osiągnięcia nauki w wyjątkowo atrakcyjny sposób (choćby Centrum Nauki „Leonardo da Vinci”), aż do prawdziwych kombinatów rozrywki dla całej rodziny (Kompleks „Świętokrzyska Polana” czy Park Rozrywki i Miniatur „Sabat Krajno”).

Zarówno w samych Kielcach, jak i w okolicach, możemy cieszyć się wyjątkowymi walorami przyrody, oglądając jedną z najpiękniejszych w Polsce jaskiń krasowych, spacerując po ścieżkach Świętokrzyskiego Parku Narodowego, odkrywając – przy okazji – niezliczone ślady historii. Niewielkie wzniesienia, sprzyjające rodzinnym wycieczkom, mnóstwo szlaków pieszych i rowerowych, wiele wodnych atrakcji, a w sezonie zimowym nowoczesne, naśnieżane stoki narciarskie sprawiają, że poznawanie regionu świętokrzyskiego i zwiedzanie jego najcenniejszych i najbardziej interesujących obiektów można bez trudu połączyć z rekreacją, sportem i zabawą w czystej postaci.

Zachęcamy do skorzystania z bogatej oferty ziemi kieleckiej, zarówno podczas wycieczek, jak i dłuższego urlopu w czasie ferii czy wakacji. Szczegóły znajdziecie Państwo na kolejnych stronach „Przewodnika”, gdzie opisano kilkadziesiąt obiektów godnych poznania.

Do zobaczenia!

Drodzy Rodzice!

Zanim wybieriecie się na wycieczkę, znajdźcie czas na zaplanowanie choćby głównych elementów wyprawy. Weźcie pod uwagę zainteresowania dzieci, ich temperament i możliwości, które często wynikają z wieku. Jeśli zostanie Wam czas, rozszerzycie swój plan o inne atrakcje. Czasami nasze zamierzenia ulegają weryfikacji na bieżąco, choćby w związku z pogodą. To nie będzie problem, szczególnie przy różnorodności atrakcji, jakie oferują Kielce i pobliskie gminy. Przed wycieczką zapoznajcie się z ofertą Kielc i okolic, i wybierzcie te miejsca, które najbardziej odpowiadają Waszym oczekiwaniom.

Jeśli do pokonania macie dłuższą drogę, przygotujcie na czas podróży kilka nowych zabawek, książek czy minigrę planszową – dla nieco starszych pociech. Weźcie też kredki i kartki. Możecie również zainstalować na tablecie lub smartfonie odpowiednią dla dziecka aplikację do gry, zaplanować oglądanie filmu czy słuchanie audiobooka. Lepiej zadbać o to, czym zajmie się pociecha, niż zdać się na często przypadkowy wybór podczas podróży. Przygotowanie się do podróży zwiększy szansę na to, że dzieci nie będą co chwilę pytać: „daleko jeszcze?”.

Czas podróży wykorzystajcie również, aby rozbudzić w dzieciach chęć odkrywania tego, co nowe. Porozmawiajcie o tym, co widać za oknem, ale także o tym, co jest celem Waszej podróży. Bardzo ważne jest rozbudzenie ciekawości dziecka i odpowiednie nastrojenie go przed tym, co zobaczy. Każdy z Was najlepiej wie, co lubi pociecha, co wzbudzi jej największe zainteresowanie, co przyciągnie uwagę. Skupcie się zatem właśnie na tych aspektach wyprawy, a na pewno dzieci wykażą wiele entuzjazmu i będą gotowe znieść ewentualne niedogodności podczas wycieczki.

Tyle o tym, co dla ducha, nie zapominajcie jednak o czymś dla ciała. Przygotujcie przed wyjazdem ulubione przekąski, poporcjowane owoce i napoje (najlepiej niegazowaną wodę, herbatę lub domowy kompot). Pamiętajcie też o wygodnym ubraniu, uwzględniającym możliwe zmiany pogody, i o stroju na zmianę dla dzieci, nawet jeśli są już całkiem duże. Warto zadbać o to, aby zabrudzona czy mokra odzież nie zepsuła humorów. Spakujcie też do podręcznego plecaka nawilżane chusteczki i żel antybakteryjny.

Pamiętajcie, że najważniejszym aspektem wspólnej wyprawy jest to, że odwiedzając nowe miejsca, spędzicie razem fajny czas, lepiej się poznacie, wspólnie zdobędziecie cenne doświadczenia.

Życzę Wam niezapomnianych wrażeń i wspaniałych emocji podczas wyprawy na ziemię kielecką!

Autorka

Energetyczne Centrum Nauki



Ulica Sienkiewicza



Park Miejski im. St. Staszica



Park i Rezerwat „Kadzielnia”

Kielce – centrum regionu

Bazylika katedralna i dawny Pałac Biskupów Krakowskich

Rynek

Kielce to stolica województwa świętokrzyskiego. Miasto jest położone centralnie w Górach Świętokrzyskich, nad rzeką Silnicą, historycznie – w północnej Małopolsce. Kielce zamieszkuje około 200. tysięcy ludzi.

Stolica Gór Świętokrzyskich ma tak bogatą ofertę turystyczną, że z pewnością każdy znajdzie tu coś dla siebie. W działach tematycznych zostały szczegółowo opisane największe atrakcje miasta, które mogą zainteresować rodziny. Na szczególne wyróżnienie zasługują miejsca stworzone przez naturę. Są to obszary, na których można zobaczyć wyjątkową w skali Europy różnorodność formacji geologicznych: [Kadzielnia](#) (s. 108) z [podziemną trasą turystyczną](#) (s. 110), „[Wietrznia](#)” (s. 111) z [Centrum Geoedukacji](#) (s. 58), a także [Karczówka](#) (s. 112), u podnóża której znajduje się [Ogród Botaniczny](#) (s. 116). Szczególnym miejscem dla dzieci i rodziców jest [Muzeum Zabawek i Zabawy](#) (s. 68), największa tego typu placówka w Polsce. Warto odwiedzić [Muzeum Historii Kielc](#) (s. 74), które w swojej ofercie ma warsztaty dla rodzin i propozycje spacerów z przewodnikiem, a także przespacerować się po odtworzonym zgodnie z XVII-wiecznymi założeniami [ogrodzie włoskim przy Pałacu Biskupów Krakowskich](#) (s. 114) – perłą architektury Kielc. Trzeba również odwiedzić [Wzgórze Zamkowe z Ośrodkiem Myśli Patriotycznej i Obywatelskiej oraz Instytutem Dizajnu](#) (s. 76), zlokalizowane w niezwykle urokliwym miejscu starych Kielc. Dla fanów nauki poprzez zabawę niezwykle atrakcyjną ofertę ma [Energetyczne Centrum Nauki](#) (s. 56). Zwolennicy aktywnego wypoczynku będą z pewnością usatysfakcjonowani, ponieważ w Kielcach znajdują znakowane szlaki piesze i spacerowe, rowerowe, stoki narciarskie oraz liczne obiekty rekreacyjne. Wiele z nich ulokowanych jest w otoczeniu terenów zielonych, co dodatkowo podnosi walory tych miejsc i sprawia, że relaks i rekreacja są najlepszej jakości.



Rynek w Kielcach



Panorama Kielc ze Wgórzem Zamkowym

Kielce to pewnością najlepsze miejsce, z którego można rozpocząć wędrowkę po przyjaznych dla rodzin i obfitujących w atrakcje turystyczne Górach Świętokrzyskich. Pobyt w regionie kieleckim

uatrakcyjni udział w licznych imprezach kulturalnych. Warto tak zaplanować odwiedziny, aby uczestniczyć w organizowanych w okolicy wydarzeniach. Aktualne informacje na ten temat można znaleźć na stronie Regionalnego Centrum Informacji Turystycznej www.swietokrzyskie.travel

Poza odwiedzeniem obiektów opisanych w rozdziałach tematycznych, trzeba, podczas wizyty w Kielcach, poznać chociaż niektóre piękne zakątki starych Kielc. Trzy trasy spacerowe będą dobrą propozycją, szczególnie dla tych rodzin, które nie mają możliwości wybrania dłuższych miejskich szlaków pieszych. Najkrótszy proponowany spacer ma tylko 650 metrów długości, a najdłuższy – prowadzący przez Kadzielnę – 3,5 kilometra. Nie są to wymagające trasy i bez problemu można je przejść, nawet z małymi dziećmi. Spacerowane zaplanowano tak, aby oprócz pięknych miejsc starych Kielc, były tam atrakcje dla najmłodszych: staw, nad którym można pokarmić kaczki i gołębie, źródło Biruty, do którego wrzuca się grosik na szczęście. Na trasach znajduje się też plac zabaw i klubokawiarnia rodzinna, które mogą stanowić ważny element rodzinnego spaceru. Informacje o wymienionych miejscach znajdują się na s. 14–21.



Dawny Pałac Biskupów Krakowskich



Staw w Parku Miejskim



786

62

Żelazna

Żytnia

Armii Krajowej

Checińska

Krakowska

Alia Legionow

Rezerwat „Kadzielnia”

Amfiteatr

Stadion Miejski

Ks. Sciegiennego

H. Sienkiewicza

Plac Artystów

Staszica

Zamkowa

Ogrodowa

Plac Piłsudskiego



7

19

3

4

9

18

17

10

16

1

2



Propozycje spacerów po Kielcach – mapa

Spacer I (najkrótszy) 650 m:

1 pomnik Dzika (Plac Artystów), 2 źródło Biruty, 3 Park Miejski (staw), 4 baszta „Plotkarka”, 5 dawny Pałac Biskupów Krakowskich.

Spacer II (średni) 1300 m:

7 ławeczka Jana Karskiego, 3 Park Miejski (staw), 2 źródło Biruty, 4 baszta „Plotkarka”, 5 dawny Pałac Biskupów Krakowskich, 6 Bazylika katedralna, 8 Rynek, ul. Sienkiewicza, 1 pomnik Dzika (Plac Artystów).

Spacer III (centrum – Kadzielnia – centrum) 3,5 km:

1 pomnik Dzika (Plac Artystów), 2 źródło Biruty, 3 Park Miejski (staw), 9 Aleja Sław, 10 Kadzielnia (wejście na tarasy widokowe od ul. Gagarina), 11 Park Miejski (główne wejście od ul. Jana Pawła II), 4 baszta „Plotkarka”, 5 dawny Pałac Biskupów Krakowskich, 6 Bazylika katedralna.

- 12 Muzeum Historii Kielc
- 13 Muzeum Zabawek i Zabawy i Kawiarnia Familijna „Kawka Zabawka”
- 14 Teatr Lalki i Aktora „Kubus”
- 15 Manufaktura Słodczy&Kawiarnia „Magia Karmelu”
- 16 Wzgórze Zamkowe
- 17 Podziemna trasa turystyczna na Kadzielni
- 18 Skatepark na Kadzielni
- 19 Klubokawiarnia Familijna „Inna Bajka”

Ławeczka Jana Karskiego przy ul. Sienkiewicza – na przejściu nad rzeką Silnicą.



Postać Jana Karskiego, słynnego kuriera, który podczas II wojny światowej dostarczył społeczności innych państw (poprzez Amerykanów i Brytyjczyków) raport o zbrodniach dokonywanych na Żydach podczas okupacji niemieckiej. Jego dramatyczny apel o pomoc niestety nie został wysłuchany.

Park Miejski im. Stanisława Staszica

Jeden z najstarszych parków w Polsce. W latach 30. XIX wieku został założony jako tzw. ogród miejski. Wówczas część terenu parku należała do Szkoły Akademiczno-Górnicy, powołanej w 1816 r. przez Stanisława Staszica.

Park zlokalizowano w centrum miasta, u podnóża Wzgórza Zamkowego. Na terenie Parku znajdują się m.in.: staw z fontanną, pomniki Stanisława Staszica i Stefana Żeromskiego, a także muszla koncertowa.



Źródło Biruty

Znajduje się u zbiegu ulic Solnej i Staszica, tuż przy rzeźbie „Przysięga miłości”. Nazwa źródła

pochodzi od imienia ukochanej Marcina Borowicza, głównego bohatera „Syzyfowych prac” Stefana Żeromskiego. W altanie, która stała nieopodal źródła, bohater obserwował swą platoniczną miłość, którą nazywano Birutą.

Baszta „Plotkarka”

Charakterystyczna okrągła baszta, zbudowana na południowym murze Pałacyku Zielińskiego – dzięki temu widoczna również od strony parku. Jej nazwa pochodzi od tego, że wartownik, który w niej kiedyś siedział, słyszał plotkujących spacerowiczów, przysiadających na pobliskich parkowych ławeczkach.



Jest to prawdopodobnie najczęściej uwieczniany przez artystów element architektoniczny Kielc.

Ulica Zamkowa – dawniej znajdowały się tutaj zabudowania gospodarcze Pałacu Biskupów Krakowskich, nazywanego kiedyś „zamkiem”.

Galeria Współczesnej Sztuki Sakralnej „Dom Praczek”

Obiekt został wzniesiony w pierwszej połowie XVIII wieku, w ramach rozbudowy zamku. Przeznaczeniem budynku było stworzenie mieszkania dla pisarza prowentowego (ekonoma, który kontrolował dochody majątku ziemskiego) oraz praczek. Usytuowanie budynku miało aspekty praktyczne: praczka miała blisko do stawu, a pisarz – do magazynów i pobliskiego folwarku. Dziś w „Domu Praczek” można podziwiać dzieła wielu wybitnych twórców sztuki sakralnej.

Pałacyk Tomasza Zielińskiego

Powstał na terenie dawnego folwarku biskupiego, wybudowanego w XVIII wieku. Dzierżawca budynków – naczelnik powiatu kieleckiego, Tomasz Zieliński, był również kolekcjonerem, miłośnikiem sztuki i mecenasem artystów. W ciągu kilku lat, w połowie XIX wieku, przekształcił zabudowania w romantyczne założenie pałacowo-ogrodowe. W skład zespołu wchodzi: pałacyk ze zwieńczoną blankami wieżą, pawilony, oranżeria, ogród oraz otaczający go mur z otworami strzelniczymi i z nadwieszoną okrągłą basztą, zwaną „Plotkarką”. Obecnie w Pałacyku Zielińskiego mieści się Dom Środowisk Twórczych.



Wzgórze Zamkowe

Wzniesiony na wzgórzu w XVIII wieku zespół zabudowań gospodarczych Pałacu Biskupów Krakowskich, zwanego wówczas „zamkiem”, mieścił zarząd ekonomii oraz należące do starosty stajnie i wozownie. W XIX wieku budynki zostały przekształcone w więzienie. Funkcję tę pełniły do lat 70. XX wieku. Tablica umieszczona na murze upamiętnia rozbięcie więzienia UB i uwolnienie więźniów (głównie żołnierzy AK) przez oddział „Szarego” (Antoniego Hedy).



W 1995 roku stworzono tutaj Muzeum Pamięci Narodowej, obejmujące martyrologię Polaków w latach 1939–1956. Niedawno przeprowadzono rewitalizację budynku, który stał się miejscem pamięci i kultury. Powstało Wzgórze Zamkowe, w ramach którego działają: Ośrodek Myśli Patriotycznej i Obywatelskiej oraz Instytut Dizajnu (więcej na s. 76).



Dawny Pałac Biskupów Krakowskich

Pałac to najcenniejszy zabytek architektury Kielce i jednocześnie najlepiej zachowana rezydencja epoki Wazów w Polsce. Wzniesiona w latach 1637–1644 budowla była rezydencją biskupów krakowskich.

W Pałacu ma swoją siedzibę Muzeum Narodowe, które prezentuje wystawy stałe: Wnętrza zabytkowe XVII–XVIII wieku, Sanktuarium Marszałka Józefa Piłsudskiego, Gabinet Numizmatyczny. W kolekcji Muzeum znajduje się również bardzo wartościowa Galeria Malarstwa Polskiego i Europejskiej Sztuki Zdobniczej. Można w niej podziwiać m.in. prace: Olgi Boznańskiej, Jacka Malczewskiego, Leona Wyczółkowskiego, Józefa Chełmońskiego, Stanisława Wyspiańskiego. Z tyłu Pałacu znajduje się ogród włoski (więcej informacji na s. 114).



Bazylika katedralna

Kościół został zbudowany w XII wieku, na największym wzniesieniu starych Kielc. Przez kolejne wieki był rozbudowywany i wielokrotnie przebudowywany. Wyposażenie wnętrz o charakterze późnobarokowym i rokokowym pochodzi w większości z XVIII wieku. Polichromia wnętrz została wykonana pod koniec XIX wieku przez malarzy krakowskich. W lewej nawie wmurowano w ścianę rzeźbę z 1646 roku, przedstawiającą Matkę Boską z Dzieciątkiem, wykonaną z bryły galeny z Karczówki, jednej z trzech wydobytych przez górnika Hilarego Małę. Obok ołtarza znajduje się otaczany kul-



tem religijnym obraz Matki Boskiej Łaskawej Kieleckiej, namalowany około 1600 roku. Naprzeciw dzwonnicy, na północnej ścianie, w zamurowanym portalu kościoła, znajduje się marmurowa tablica – unikalny zabytek z okresu Oświecenia. Pełniła rolę elementarza i wzorca miar długości – umieszczono na niej m.in. polskie jednostki długości, ciężaru i powierzchni. Obok Bazyliki znajduje się mogiła Wojciecha Bartosa Głowackiego, bohatera spod Racławic. Zmarł w Kielcach w 1794 roku w wyniku odniesionych ran.

Rynek

W tym miejscu Rynek został wyznaczony już w okresie średniowiecznym. W 1800 roku pożar strawił większość zabudowy. Na Rynku, w pobliżu pręgierza, widać zarys dawnego ratusza, zniszczonego w czasie pożaru. U zbiegu z ulicą Małą stoi najstarsza kamienica kieleckiego Rynku, nazywana „Softykami”, ponieważ jej budowę przypisuje się biskupowi Kajetanowi Softykowi. Charakterystyczny



narożny budynek z podcieniami od lat stanowi miejsce spotkań dla odwiedzających kieleckie stare miasto.

Ulica Sienkiewicza

Kielecki deptak, o długości około 1300 metrów, prowadzi od dworca kolejowego do placu Moniuszki. Ulica została wytyczona już w latach 20. XIX wieku. Podczas spaceru warto zwrócić uwagę na budynek z secesyjnymi elementami zdobniczymi na fasadzie, u zbiegu ulic Sienkiewicza i Paderewskiego, w którym w XIX wieku mieściło się Towarzystwo Wzajemnego Kredytu (dziś jest to siedziba banku). Ciekawą budowlą jest też siedziba Teatru imienia Stefana Żeromskiego, w której pierwsze przedstawienie odbyło się w 1879 roku. U szczytu deptaka znajduje się kościół ewangelicko-augsburski z XIX wieku, nieopodal którego stanął pomnik Henryka Sienkiewicza – patrona tej najbardziej reprezentacyjnej ulicy Kielc.

Plac Artystów

To Plac u zbiegu ulic Sienkiewicza i Kapitulnej. Znajduje się tu pomnik Dzika (obok Biura Wystaw Artystycznych), który nawiązuje do legendy o powstaniu Kielc. Wokół pomnika zamontowano sześć odlanych w brązie płaskorzeźb przedstawiających legendę w formie komiksu. Dzik ma na imię Kiefek – imię to nadały mu dzieci, które oglądały rzeźbę w pracowni Bolesława Michałka – twórcy pomnika.

Kiedy spojrzymy na Plac z perspektywy ulicy Sienkiewicza, wiadać w głębi pięknie prezentujące się mury, które okalają Pałac Biskupów Krakowskich. Jak na Plac Artystów przystało, często odbywają się tutaj różne imprezy artystyczne.



Aleja Sław jest zlokalizowana na terenie, który łączy Park Miejski z Kadzielną. Znajduje się tutaj kilkadziesiąt rzeźb, przedstawiających wybitne postaci światowej kultury i sztuki.

W pobliżu Alei Sław, wzdłuż rzeki Silnicy, prowadzi najkrótsza droga z centrum na Kadzielnę. Znajduje się tutaj największy w centrum Kielc plac zabaw, a wokół niego ławki, dlatego dla dzieci i rodziców jest to świetne miejsce do zabawy i odpoczynku, na przykład w przerwie spaceru. Przebiegają tędy miejski szlak pieszy oraz ścieżka rowerowa.

Kadzielnia to niezwykle miejsce, które warto odwiedzić, niezależnie od pory roku. Proponowana trasa prowadzi na tarasy widokowe, na które można wejść od ul. Gagarina i stamtąd podziwiać wzgórze z dawnym kamieniołomem i „Skałką Geologów” – z rezerwatem przyrody. Z tarasów można dojść do al. Legionów i stąd wejść na teren tzw. wzgórza harcerskiego z monumentalnym pomnikiem bojowników o wyzwolenie narodowe i społeczne. Stamtąd świetnie widać wspaniałą amfiteatr, otoczony skalnymi ścianami Kadzielni (więcej informacji na s. 108).



Jeśli podczas pobytu w Kielcach będzie potrzebna chwila odpoczynku czy po prostu konieczność znalezienia miejsca, gdzie w miłej atmosferze można przebrać lub nakarmić dziecko, a przy okazji wypić dobrą kawę, warto znać te miejsca: „Inna Bajka” przy ul. Solnej 4A/2U (w pobliżu stawu w Parku Miejskim) i „Kawka Zabawka” przy placu Wolności 2 (w siedzibie Muzeum Zabawek i Zabawy).

Klubokawiarnia Familijna „Inna Bajka”


Klubokawiarnia jest ciekawie zaaranżowana i oferuje dzieciom to, co lubią najbardziej – miejsce do zabawy i smakołyki, ale w zdrowszej odsłonie. Co bardzo ważne, urządzono tutaj kącik dla mam karmiących, z wygodnym fotelem i przewijakiem. Oprócz standardowego wyposażenia w łazience, jest nocnik i nisko zamontowana umywalka dla dzieci, a w części kawiarnianej – kojec dla najmniejszych gości oraz krzeselka do karmienia.

W sali do zabawy można wyróżnić rozmaite kąciki tematyczne, np.: kuchnię, sklepik, namiot, miejsce, gdzie można poukładać klocki, porysować. Starsze dzieci i dorośli znajdują w klubokawiarni gry planszowe, książki i gazety.

„Inna Bajka” serwuje domowe ciasta, sałatki, kanapki, zupki dla dzieci i zdrowe przekąski. Można napić się dobrej kawy w różnych smakach, świeżo wyciskanego soku albo koktajlu. Dostępne są artykuły higieniczne i akcesoria dla dzieci – na wypadek nieplanowanych zdarzeń.

««« gdzie to jest

ul. Solna 4A/2U
tel. 570 705 006

 @innabajkakielce

Czynne:

wt.–czw. w godz. 10.00–19.00

pt.–niedz. w godz. 12.00–19.00

pon. nieczynne



Kawiarnia Familijna „Kawka Zabawka”

„Kawka Zabawka” to kawiarnia dla całej rodziny. Mieści się w budynku Muzeum Zabawek i Zabawy. Rodzice mogą napić się tutaj pysznej kawy i zjeść kawałek domowego ciasta, a dzieciaki w tym czasie spędzą miło czas w dużej sali zabaw.

Kawiarnia w porze letniej zaprasza również na dziedziniec, na którym latem można zrelaksować się pod parasolami, podczas gdy dzieci pobawią się na zewnątrz.

„Kawka Zabawka” ma w ofercie wiele rodzajów kawy, herbaty, gorącą czekoladę i napoje chłodzące, a także domowe ciasta, desery, sałatki owocowe, świeżo wyciskane soki i lody.

Na półkach, w części z sofami, goście znajdą gry planszowe i książki.

«« gdzie to jest

www.kawkazabawka.pl

[@kawkazabawka](https://www.facebook.com/kawkazabawka)

pl. Wolności 2

tel. 41 343 33 00

Czynne:

wt.–czw. w godz. 12.00–19.00

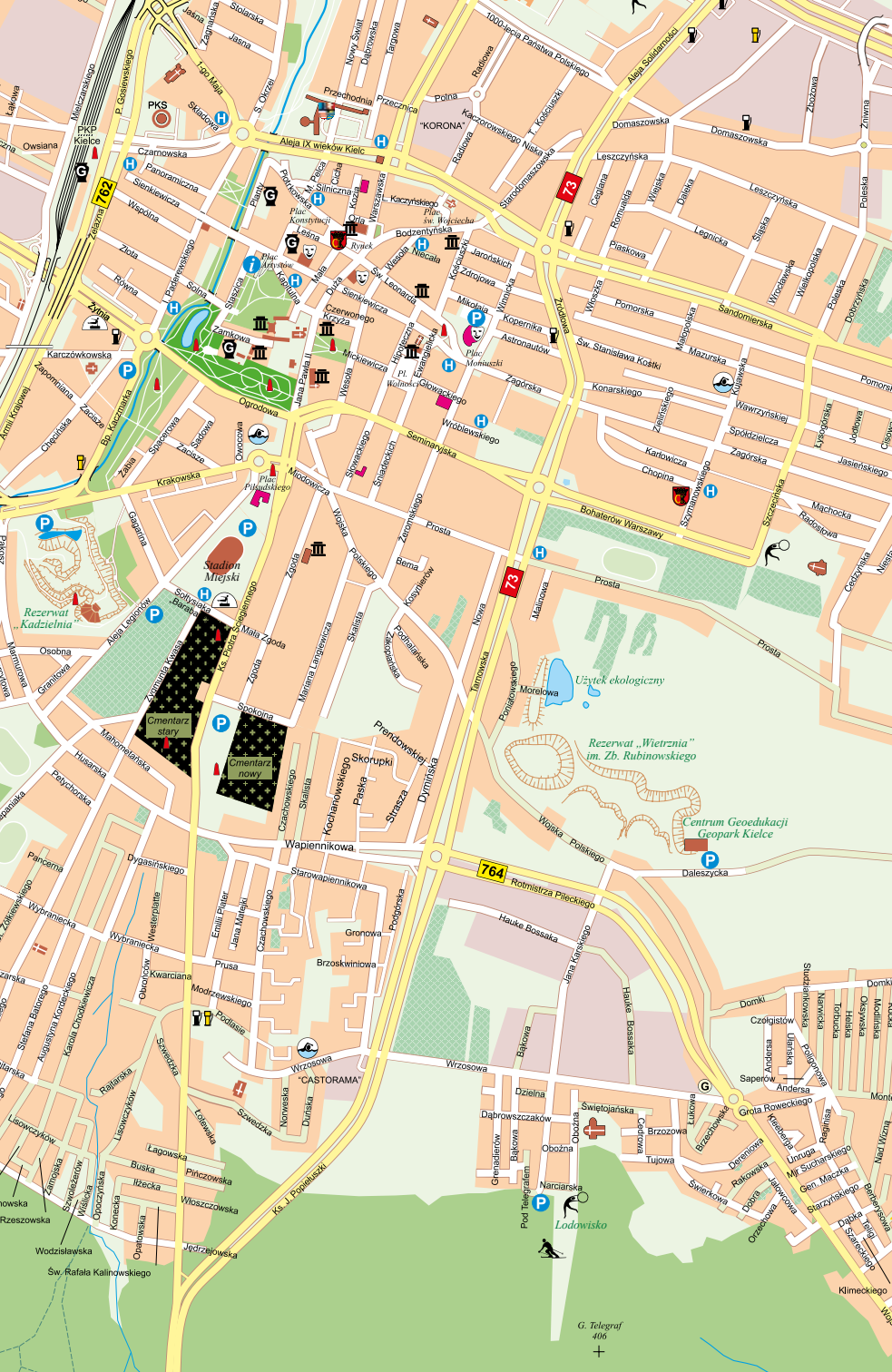
sob.–niedz. w godz. 12.00–20.00





Najważniejsze miejsca Kielce – mapa

G. Pterocenia 367



Stadion Miejski

Cmentarz stary

Cmentarz nowy

Rezerwat „Wietrzna” im. Zb. Rubinowskiego

Centrum Geoedukacji Geopark Kielce

Park Rozrywki i Miniatur „Sabat Krajno”



Kryta Pływalnia „Koral” w Morawicy



Dąb Bartek w Zagnańsku




A photograph of the Pałac Henryka Sienkiewicza in Oblęgork, a grand, ornate building with a prominent tower and arched windows, illuminated at dusk.

Pałac Henryka Sienkiewicza w Oblęgorku

Gminy Kieleckiego Obszaru Funkcjonalnego

A photograph of a bronze statue depicting a man, a woman, and a child, located in a park-like setting next to a wooden building.

Dworek Stefana Żeromskiego w Ciekotach

A photograph of a large, light-colored building with a red roof, surrounded by greenery and trees, identified as the Dwór Starostów Chęcińskich in Podzamczu.

Dwór Starostów Chęcińskich w Podzamczu



Miasto i gmina Chęciny

www.chęciny.pl

Gmina Chęciny jest położona w południowo-zachodniej części Gór Świętokrzyskich. Ziemia chęcińska to miejsce pełne atrakcji turystycznych, w którym tradycja i historia łączą się z nowoczesnością.

Wspaniałą wizytówką gminy jest Zamek Królewski w Chęcinach. Jadąc trasą z Warszawy do Krakowa, już z daleka widać ruiny średniowiecznej warowni (więcej informacji o Zamku na s. 78).

Przebywając na terenie gminy, warto odwiedzić królewskie miasto Chęciny, które ma wyjątkowy klimat i urok. Z Górnego Rynku można obserwować zabytkowy układ urbanistyczno-krajobrazowy, zaliczany do jednego z najciekawszych w kraju. Wędrując chęcińskimi uliczkami, można zobaczyć renesansową kamienicę, zwaną Niemczówką, pochodzącą z XVII wieku synagogę, a także zabytkowe klasztory: bernardynek i franciszkanów.

Nieopodal Chęcin, w miejscowości Tokarnia, znajduje się wspaniały Park Etnograficzny (więcej informacji na s. 80). Trzeba również odwiedzić miejscowość Podzamcze, gdzie znajduje się Centrum Nauki „Leonardo da Vinci” (więcej informacji na s. 60) oraz pochodzący z XVII wieku odrestaurowany Dwór Starostów Chęcińskich.

Gmina Chęciny jest miejscem niezwykle zróżnicowanym pod względem geologicznym – na stosunkowo niewielkim obszarze występują tutaj skały ze wszystkich okresów z dziejów Ziemi. Na terenie gminy znajduje się jaskinia „Piekło” (więcej informacji na s. 118), a także góra Zelejowa, na stokach której można zobaczyć ślady dawnego górnictwa. W miejscowości Miedzianka znajduje się Muzealna Izba Górnictwa Kruszcowego, poświęcona regionowi chęcińskiemu (więcej informacji na s. 82).

Prawdziwą perłą wśród atrakcji geologicznych gminy Chęciny jest jaskinia „Raj” – jedna z najpiękniejszych jaskiń krasowych w Europie (więcej informacji na s. 119).

««« gdzie się bawić

- plac zabaw przy Szkole Podstawowej w Tokarni w pobliżu trasy S7
- plac zabaw w Chęcinach na osiedlu Sosnówka



Miasto i gmina Chmielnik

www.chmielnik.pl

Miasto i gmina Chmielnik są położone na południe od Kielc. Niezwykła historia, wiele cennych zabytków i bogactwo przyrody to znaki rozpoznawcze ziemi chmielnickiej.

Zwiedzanie Chmielnika można rozpocząć od miejsca centralnego – Rynku, który zachował oryginalny układ urbanistyczny z XVI wieku i małomiasteczkowy koloryt. Przed wojną większość kamienic należała do społeczności żydowskiej. Cennych informacji dostarczy wizyta w Ośrodku Edukacyjno-Muzealnym „Świętokrzyski Sztetl”. Znajduje się on w starannie odrestaurowanej synagodze z XVIII wieku, która przeobraziła się w wyjątkowe muzeum (więcej na s. 84).

Najstarszym zabytkiem Chmielnika, z którym wiąże się powstanie miasta, jest kościółek św. Trójcy, posadowiony w miejscu Starego Chmielnika. Został wybudowany w XIV wieku, ale obecna bryła pochodzi z początku XVI wieku. Warto również zobaczyć kościół parafialny p.w. Niepokalanego Poczęcia Najświętszej Marii Panny. Jest to budowla z XVIII wieku, która zamyka główną ulicę miasta.

Niezwykłym miejscem na mapie gminy jest Sanktuarium Matki Bożej Loretańskiej w Piotrkowicach, oddalone o 9 kilometrów od Chmielnika. Od kilkuset lat przybywają tutaj rzesze pielgrzymów prosić o łaski przy niezwyklej figurze Matki Bożej z około 1400 roku.

Gmina Chmielnik ma bogatą ofertę agroturystyczną. To właśnie na tym terenie – w Śladkowie Małym – na początku lat 90. XX wieku, rodziła się polska agroturystyka. Kraina stawów rybnych, kąpielisk i lasów pełnych grzybów to świetne miejsce dla miłośników wędkowania, pieszych i rowerowych wędrowek oraz wypoczynku w leśnych ustroniach.

Chmielnik to także bogata oferta kulturalna, w której na wyróżnienie zasługują znane w całym kraju „Spotkania z Kulturą Żydowską”.

««« gdzie się bawić

- plac zabaw w Parku Miejskim im. Marszałka Józefa Piłsudskiego



Miasto i gmina Daleszyce

www.daleszyce.pl

Gmina Daleszyce leży w sercu województwa świętokrzyskiego. Ponad połowę jej powierzchni zajmują lasy, sprawiając, że największym atutem turystycznym tej ziemi jest nieskażona przyroda. Na terenie gminy Daleszyce znajdują się: 3 rezerwy przyrody i 13 pomników przyrody.

W południowo-wschodniej części ziemi daleszyckiej rozciąga się Cisowsko-Orłowiński Park Krajobrazowy, z pozostałościami pradawnej Puszczy Świętokrzyskiej. W rezerwatach „Cisów”, „Słopiec” i „Białe Ługi” ochroną zostały objęte m.in.: dwustuletnie dęby i buki, a także bezcenne torfowiska z żurawiną błotną, rosiczkami i storczykami. O czystości wód świadczy zadomowienie bobrów.

Świetną atrakcją dla turystów szukających latem aktywnego wypoczynku jest zalew w Borkowie (więcej informacji na s. 100). Zimą w pobliskim Niestachowie czeka świetnie przygotowany stok narciarski, odpowiedni zarówno dla początkujących, jak i zaawansowanych amatorów białego szaleństwa (więcej informacji na s. 134)

Łagodno wzniesienia i malownicze doliny, bogata fauna i flora oraz liczne pamiątki historyczne i pieczołowicie pielęgnowany folklor sprawiają, że gmina Daleszyce jest wymarzonym celem pieszych i rowerowych wycieczek. Swoje wyzwania znajdują tu amatorzy biegów przełajowych, a także kajakarze. Tradycję umacnia również, popularne na tym terenie, jeździectwo konne, do uprawiania którego są tutaj szczególnie sprzyjające warunki. Turyści, spragnieni odpoczynku i kontaktu z przyrodą, znajdą tutaj bogatą bazę noclegową i wiele gościnnych gospodarstw agroturystycznych.

««« gdzie się bawić

- plac zabaw przy Szkole Podstawowej w Słopcu Szlacheckim

Gmina Górnó

www.gorno.pl

Gmina Górnó jest położona u podnóža Gór Świętokrzyskich, w otulinie Świętokrzyskiego Parku Narodowego. To wymarzone miejsce dla rowerzystów, którzy często wybierają te rejony.

Najstarszym zabytkiem na terenie gminy jest kościół parafialny pod wezwaniem Świętego Jacka w Leszczynach, wybudowany w 1610 roku. Na ołtarzu głównym umieszczony jest barokowy krucyfiks z XVII w. W jednym z bocznych ołtarzy znajduje się obraz Świętego Jacka z XVIII w.

Nieopodal kościoła w Leszczynach zlokalizowany jest stary cmentarz, na którym spoczywają rodzice Stefana Żeromskiego – Józefa z Katerłów i Wincenty Żeromscy. Poświęcone im epitafium znajduje się w kruchcie kościoła. Na tym cmentarzu pochowana jest również Salomea Skłodowska, babka Marii Skłodowskiej-Curie.

Warto odwiedzić pełen atrakcji Park Rozrywki i Miniatur „Sabat Krajno” (więcej informacji na s. 50). Zimą na narciarzy czeka Ośrodek Narciarski „Sabat Krajno” (więcej informacji na s. 133).

Główną wodną atrakcją gminy jest zalew Cedzyna, który powstał przez spiętrzenie wody na rzece Lubrzance. Teren zbiornika obejmuje aż 64 hektary. W sezonie letnim na terenie zalewu działa strzeżone kąpielisko. Zbiornik to raj dla wędkarzy, ale również świetny teren rekreacyjny. Wokół jeziora prowadzą ścieżki spacerowe i rowerowe. Nieopodal znajdują się hotele oraz liczne gospodarstwa agroturystyczne.

Przez gminę Górnó prowadzą szlaki do najpiękniejszych miejsc Gór Świętokrzyskich, w tym główny świętokrzyski szlak turystyczny im. Edmunda Massalskiego. Blisko są Ciekoty, Święta Katarzyna, Nowa Słupia i najwyższy szczyt Gór Świętokrzyskich, Łysica.

gdzie się bawić

- plac zabaw przy Szkole Podstawowej w Cedzynie
- plac zabaw przy GOK Krajno-Parcele



Gmina Masłów

www.maslow.pl

Gmina Masłów położona jest w centralnej części województwa świętokrzyskiego, w sąsiedztwie Kielc, na południowych stokach Pasma Klonowskiego.

W Ciekotach, w miejscu drewnianego dworu, w którym dzieciństwo spędził Stefan Żeromski, powstało Centrum Edukacji i Kultury „Szklany Dom”. W kompleksie znajduje się rekonstrukcja stylowego dworu polskiego, w jakim mieszkał pisarz, oraz „Szklany Dom” z salami szkoleniowymi i warsztatowymi.

Na terenie posiadłości, nad brzegiem zalewu, wzniesiono amfiteatr, w którym odbywają się imprezy kulturalne (więcej informacji można znaleźć na s. 86).

Na terenie gminy znajduje się lotnisko w Masłowie. To sportowe lotnisko funkcjonuje od 1937 roku i jest idealnym miejscem dla lotniarzy, paralotniarzy i spadochroniarzy. Certyfikowany Ośrodek Szkolenia Lotniczego Aeroklubu Kieleckiego prowadzi tutaj szkolenia samolotowe, szybowcowe oraz spadochronowe. Na lotnisku można obserwować samoloty i śmigłowce, a także mikrosamoloty i motolotnie.

Gmina Masłów to także malownicze Pasma Masłowskie, które jest geologicznym przedłużeniem Łysogór w kierunku zachodnim. Charakterystyczną cechą Pasma jest kwarcytowa grań skalna, której najokazalszy fragment, zwany „Diabelskim (lub Wielkim) Kamieniem”, znajduje się na szczycie góry Kłonówka.

Teren gminy Masłów sprzyja aktywnemu wypoczynkowi. Szlaki rowerowe i piesze to dobry pomysł na rodzinną rekreację. Należy polecić następujące szlaki turystyczne: Literacki Szlak Rowerowy z Ciekot do Świętej Katarzyny, szlak rowerowy z Ciekot do Woli Kopcowej, Literacki Szlak Spacerowy z Ciekot do Świętej

«» gdzie się bawić

- plac zabaw przy świetlicy samorządowej w Dąbrowie

Katarzyny oraz wokół góry Radostowa, poświęcone twórczości Stefana Żeromskiego, szlak pieszy z Masłowa do Świętej Katarzyny.



Gmina Miedziana Góra

www.miedziana-gora.pl

Gmina Miedziana Góra to gmina położona w północnej części powiatu kieleckiego. Jest ona pełna świadectw tradycji górniczych regionu.

Od końca XVI wieku, w rejonie Miedzianej Góry, istniało kilka szybowych kopalni rudy miedzi i żelaza. Z wydobytej tu miedzi wykonano pokrycie dachów na Wawelu, a w XVIII wieku bito z niej monety.

Wizytówką gminy są ruiny Zakładu Wielkopieczowego oraz mur oporowy w Borzy – zabytki Staropolskiego Okręgu Przemysłowego. Zakład Wielkopieczowy w Borzy był częścią planu uprzemysłowienia Królestwa Polskiego, opracowanego przez Stanisława Staszica. Wzniesienie, na którym stały budynki Zakładu, zabezpieczono gigantycznym murem oporowym o długości około 500 metrów. Obok Zakładu wybudowano tamę, która spiętrzała wodę na wysokość 12 metrów. Zakład miał osiągnąć wydajność taką jak wszystkie polskie huty łącznie. Niestety, budowa nie została ukończona. Z budynków Zakładu pozostały dawne hale, część osiedla i mury węgielni. Można zobaczyć dobrze zachowany staw, w którym miała być gromadzona woda, i kanały, którymi miała ona dochodzić do kół wodnych. Teren Zakładu jest udostępniony do zwiedzania. Trzeba odwiedzić to niezwykle ciekawe i bardzo urokliwe miejsce, które często stanowi sceneryę dla sesji fotograficznych.

Warto również zobaczyć XIX-wieczną kapliczkę św. Barbary i kaplicę Przemienienia Pańskiego na górze Grodowej (obraz z datą 1765 obecnie znajduje się w kościele p.w. Świętego Stanisława Biskupa Męczennika w Tumlinie). Na miłośników przyrody czekają rezerваты: „Sufraganiec”, „Kamienne Kręgi” i „Ciosowa”. Na terenie gminy, w miejscowości Tumlin, w sezonie zimowym działa stok narciarski (więcej informacji na s. 136). Tor wyścigowy w Miedzianej Górze jest jedną z wizytówek gminy. Odbywają się tutaj ważne imprezy motoryzacyjne o zasięgu regionalnym i krajowym.

gdzie się bawić

- plac zabaw miejscowości Źmińsk Podgród (w sąsiedztwie kompleksu sportowego)



Miasto i gmina Morawica

www.morawica.pl

Gmina Morawica jest położona w centralnej części województwa świętokrzyskiego. Swoim obszarem obejmuje północną część Niecki Nidziańskiej.

Gmina inwestuje w rozwój infrastruktury sportowej i kulturalnej. W Morawicy powstała Kryta Pływalnia „Koral”, z unikatową niecką ze stali nierdzewnej (więcej informacji na s. 98).

Wizytówką gminy stał się zrewitalizowany zabytkowy park w centrum Morawicy, z oficyną dworską, wybudowaną w 1858 roku. W pobliżu znajduje się świetnie utrzymany młyn wodny ze spichlerzem nad Czarną Nidą, widoczny już z drogi krajowej Kielce–Tarnów. Budynek powstał za czasów dziedzica okolicznych ziem, Edwarda Oraczewskiego, w 1840 roku, pierwotnie jako spichlerz dworski wraz z gorzelnią. Został przebudowany w 1905 roku, a dziś stanowi miejsce imprez okolicznościowych. Popularnością cieszy się oblegany w sezonie letnim zbiornik wodny w Morawicy (więcej informacji na s. 102).

W gminie kultura, wzbogacona o tradycje ludowe i bogate dziedzictwo historyczne, ma często nowoczesną i atrakcyjną formę przekazu. Warto wziąć udział w jednej z wielu organizowanych tutaj imprez, m.in.: w pełnej uroku, odbywającej się nad zalewem w Morawicy „Nocy Świętojańskiej”, tradycyjnych „Chałupkowych Garcynkach” związanych z działalnością wyjątkowego w skali kraju Ośrodka Tradycji Garncarstwa (więcej informacji na s. 83) czy dożynekach gminnych.

Na terenie gminy Morawica są świetne warunki do rekreacji i uprawiania sportów, także do kajakarstwa. Można je aktywnie uprawiać, korzystając ze szlaku kajakowego na Nidzie, pięknej rzece, która właściwie w całości znajduje się w obszarze „Natura 2000”. Na miłośników dwóch kółek czekają szlaki rowerowe. Rozwija się jeździectwo i turystyka konna, m.in. za sprawą Ośrodka „Stajnia” w Bilczy (s. 143).

««« gdzie się bawić

- plac zabaw w Bilczy przy ul. Kieleckiej (obok złobka)
- plac zabaw w Bilczy przy ul. Bażantowej

A photograph of the ruins of a castle in Piekoszów, featuring stone walls and towers, partially obscured by green trees. A yellow banner is overlaid on the bottom left of the image.

Gmina Piekoszów

www.piekoszow.pl

Piekoszów to pełna uroków gmina, leżąca na zachodnim skraju Gór Świętokrzyskich, w widłach rzek Bobrzy i Łososiny, zwanej Wierną Rzeką. Obszar, na którym leży gmina Piekoszów, jest prawdziwym rajem dla miłośników geologii.

Na terenie nieczynnych kamieniołomów w Jaworznie znajduje się najdłuższa świętokrzyska jaskinia – Chelosiowa Jama.

Piekoszów może się pochwalić licznymi pomnikami przyrody w postaci ciekawych odsłoneń geologicznych. Najstarsze pamiątki związane są z działalnością górniczą, której początki sięgają XV wieku. Ślady dawnych sztolni i wyrobisk oraz hut miedzi, srebra i ołowiu stanowią dziś nie tylko element lokalnego dziedzictwa, ale również unikalną atrakcję, dla której wielu turystów decyduje się odwiedzić te strony. Jednym z takich miejsc jest jaskinia w sztolni „Zofia” na górze Miedzianka.

Charakterystycznym obiektem gminy są ruiny pałacu Tarłów w Podzamczu Piekoszowskim. Budowę umocnionej rezydencji, będącej niemalże kopią pałacu biskupiego w Kielcach, wiąże się powszechnie z osobą wojewody lubelskiego i sandomierskiego, Jana Aleksandra Tarły. Należał on do jednego z najbogatszych polskich rodów magnackich początku XVII wieku.

Szczególnym miejscem, zasługującym na wyróżnienie, jest Sanktuarium Maryjne w Piekoszowie, z cudownym XVII-wiecznym obrazem Madonny z Dzieciątkiem, do którego przybywają liczne pielgrzymki.

Dla zwolenników aktywnego spędzania czasu gmina Piekoszów ma ciekawe szlaki piesze i rowerowe. Podczas takich wypraw, oprócz wspomnianych atrakcji geologicznych i zabytków, można podziwiać urokliwe młyny nad Wierną Rzeką. Do dziś przetrwały trzy z nich.

gdzie się bawić

- plac zabaw w Piekoszowie (za budynkiem OSP)
- plac zabaw w miejscowości Micigózd (przy stawie)



Gmina Sitkówka-Nowiny

www.nowiny.com.pl

Gmina Sitkówka-Nowiny jest zlokalizowana na północny-zachód od Kielc, w obrębie Chęcińsko-Kieleckiego Parku Krajobrazowego. Jest to jedyne miejsce w Europie, gdzie na tak małej powierzchni występują skały wszystkich epok geologicznych. Dowody świadczące o przeszłości geologicznej terenu gminy Sitkówka-Nowiny można odnaleźć w licznych odsłonięciach geologicznych oraz starych wyrobiskach górniczych.

Najciekawsze obiekty geologiczne to: rezerwat przyrody nieożywionej „Góra Żakowa”, góra Berberysówka i kamieniołom „Zgórsko”, pomnik przyrody „Kowala”, kamieniołom „Szewce” oraz góra Ołowianka.

Teren gminy to także swoisty raj dla paleontologów. Liczne wyrobiska odsłoniły wspaniałe skamieniałości prehistorycznych zwierząt i roślin z okresu jury, które można dziś podziwiać w ich naturalnie zachowanej formie w Nowinach, Kowali i Radkowicach.

Ciekawym miejscem na terenie gminy jest lotnisko Trzcianki, zlokalizowane nad piękną rzeką Bobrzą. Z okresu jego świetności pozostały zabytkowe wille z lat 30. XX wieku, ruiny młyna wodnego z 1880 r. i ruiny tzw. sanatorium. Teren znajduje się w pobliżu kompleksu sportowo-rekreacyjnego, w skład którego wchodzi: popularna wśród mieszkańców i turystów Kryta Pływalnia „Perła” wraz z basenami letnimi (więcej informacji na s. 96), schronisko młodzieżowe, boiska sportowe, boiska do piłki plażowej i skatepark.

Teren gminy znakomicie nadaje się do uprawiania turystyki pieszej i rowerowej. Przez Pasma Zgórskie, położone na terenie parku krajobrazowego, przebiegają trzy szlaki turystyczne piesze koloru czerwonego, niebieskiego i czarnego, szlak geologiczny oraz trzy szlaki rowerowe koloru niebieskiego, czarnego i żółtego.

«gdzie się bawić»

- plac zabaw w miejscowości Zagrody przy trasie nr 762



Gmina Strawczyn

www.strawczyn.pl

Gmina Strawczyn jest położona na północny-zachód od Kielc, w zachodniej części Gór Świętokrzyskich, przy trasie Kielce – Częstochowa.

Wśród wielu atrakcji gminy należy wymienić rezerwat przyrody „Perzowa Góra”, który wziął swą nazwę od jednego ze szczytów Pasma Obłęgorskiego. Na szczycie wzniesienia znajduje grota skalna, a w niej kaplica św. Rozalii. Rezerwat jest ciekawym miejscem do spacerów, ze względu na czerwony szlak im. Edmunda Massalskiego – główny szlak pieszy po Górach Świętokrzyskich (więcej informacji na s. 115).

Wspaniałych wrażeń estetycznych dostarczy z pewnością wizyta na platformie widokowej, zlokalizowanej przy szlaku rowerowym, na zboczu Góry Sieniawskiej (449 m n.p.m.), która jest najwyższym wzniesieniem Pasma Obłęgorskiego. Roztacza się stąd piękny widok na cały Padół Strawczyński oraz stolicę województwa. Znakomicie widać gminę Strawczyn i jej charakterystyczne punkty: zalew z bogatą infrastrukturą (więcej informacji na s. 104), Centrum Sportowo-Rekreacyjne „Olimpic” w Strawczynku (więcej informacji na s. 103) oraz zabytkowe kościoły: w Chełmcach i Strawczynie. W oddali, przy dobrej, słonecznej pogodzie, można zobaczyć także zamek w Chęcinach. W pobliżu platformy zlokalizowano zadaszoną altanę z ławkami i stołami. Jest również wyznaczone miejsce do palenia ogniska oraz stojak na rowery.

Niezwykłą atrakcją turystyczną gminy jest piękny Pałacyk Henryka Sienkiewicza w Obłęgorku – oddział Muzeum Narodowego (więcej informacji na s. 88).

Dla miłośników aktywnego wypoczynku na dwóch kółkach przygotowano trasę rowerową o długości 36 kilometrów, obejmującą większość atrakcji turystycznych gminy.

««« gdzie się bawić

- plac zabaw w Strawczynie, na skwerku przy ul. Szkolnej
- plac zabaw w miejscowości Niedźwiedz przy Szkole Podstawowej



Gmina Zagnańsk

www.zagnansk.pl

Gmina Zagnańsk jest położona w północnej części województwa świętokrzyskiego. Leży na terenie Gór Świętokrzyskich, w dolinie rzeki Bobrzy. Ponad połowę jej powierzchni zajmują lasy.

Jednym z najciekawszych obiektów Staropolskiego Zagłębia Przemysłowego są ruiny wielkiego pieca w Samsonowie. Pod koniec XVI wieku zbudowano w tym miejscu pierwszy wielki piec. W 1818 roku, z inicjatywy Stanisława Staszica, rozpoczęto budowę nowego zakładu wielkopieczowego. Tak powstała huta „Józef”, która działała do 1866 roku, kiedy spalili ją rosyjscy okupanci. Obecnie jest to unikatowy na europejską skalę, zabytkowy zespół wielkopieczowy.

Na zachodnim skraju Zagnańska rośnie olbrzymi i sędziwy dąb „Bartek” – król Puszczy Świętokrzyskiej, liczący około 1000 lat (więcej informacji na s. 126).

Z gminą Zagnańsk łączy się również przełomowe odkrycie współczesnej nauki. W utworzonym w 2010 roku rezerwacie przyrody „Kamieniołom Zachełmie”, naukowcy odnaleźli tropy najstarszego na świecie czworonoga (tetrapoda), który po raz pierwszy wyszedł na suchy ląd.

Na terenie gminy znajdują się również zbiorniki rekreacyjne, które stanowią świetne miejsca letniego wypoczynku: malowniczo usytuowany zbiornik Umer (więcej informacji na s. 105) i Kaniów, z wyjątkowo czystą wodą i wyciągiem do wakeboardu (więcej informacji na s. 106).

W gminie zlokalizowany jest Kompleks „Świętokrzyska Polana”, który proponuje mnóstwo atrakcji dla całej rodziny (więcej informacji na s. 46).

««« gdzie się bawić

- plac zabaw w Zagnańsku przy ul. Kieleckiej (obok torów)
- bawialnia „Hopsasa” w Samsonowie (obok ruin huty „Józef”)

Gmina Zagnańsk oferuje aż pięć szlaków turystycznych, dwie trasy rowerowe i szlak konny Górskiej Turystyki Jeździeckiej.



Kielecki Park Linowy

Rozrywka dla smyka



Park Rozrywki FlySky




Kompleks „Świętokrzyska Polana”



Centrum Wspinaczkowe MOBIUS Studio

««« gdzie to jest

ul. Czarnowska 17
25-504 Kielce
www.mobius-studio.pl

 @Scianka.Wspinaczka.Kielce
Czarnowska, tel. 511 381 488
e-mail: recepcja.mobius@gmail.com

kiedy czynne «««

codziennie w godz. 10.00–22.00

««« ile kosztuje wstęp

Bilety można kupić na miejscu i on-line w zakładce Bilety. Istnieje możliwość wykupienia karnetów. Wejście jednorazowe kosztuje 15–25 zł. Nielimitowany czasowo wstęp dla rodzica z dzieckiem 30 zł. Jeżeli rodzic tylko asekuje wspinające się dziecko, a sam się nie wspinają, nie płaci za bilet wstęp! Wszystkich obowiązuje obowiązek zamienne – własne lub wypożyczone za opłatą. Dzieci i młodzież do lat 16 wspinają się pod opieką rodzica. Osoby w wieku 16–18 lat mogą wspinąć się samodzielnie za pisemną zgodą rodzica. Wymagana jest rezerwacja zajęć z instruktorem.

jak dojechać «««

Linie autobusowe: 6, 7, 9, 10, 11, 12, 13, 14, 15, 17, 21, 25, 32, 33, 34, 35, 36, 37, 39, 43, 44, 46, 47, 50, 51, 100, 102, 103, 105, 109, 110, 111, 02.

««« co na miejscu



Centrum Wspinaczkowe MOBIUS Studio to miejsce dla wszystkich, którzy chcą być aktywni, bez względu na wiek. Obiekt oferuje 900 m² powierzchni wspinaczkowej, podzielonej na trzy części: główną halę wspinaczkową ze ścianką sięgającą 11 metrów, dwie boulderownie (bez asekuracji liną, na niewielkiej wysokości, nad materacem i linową – z dolną i górną asekuracją) oraz strefę przygotowaną specjalnie dla dzieci.

Najmłodsi mogą próbować swoich sił, wspinając się po ścianach z trzema fabułami: oceanem, kosmosem i dżunglą. Wszystkich z pewnością zachwyci wielka huśtawka na linie i tyrolka.



Wspinaczka to nie tylko ogólnorozwojowa aktywność, ale także budowanie zaufania pomiędzy wspinającymi się partnerami. To pomysł na świetną zabawę dla całej rodziny.

Centrum proponuje również zajęcia zorganizowane w ramach sekcji wspinaczkowych dla dzieci, młodzieży i dorosłych oraz organizuje kursy wspinaczki skałkowej. Zajęcia prowadzą licencjonowani instruktorzy sportu.

Informacje o zajęciach wspinaczkowych można znaleźć w zakładce Oferta, natomiast o imprezach czy zajęciach specjalnych, na przykład w czasie ferii i wakacji, w zakładce Aktualności.

Przed wizytą (szczególnie w weekendy) warto sprawdzić, czy w części dla najmłodszych nie odbywają się urodziny. Wówczas strefa ta jest zarezerwowana na wyłączność przyjęcia, pozostała część obiektu jest czynna bez ograniczeń.

W obiekcie znajduje się sklep z kawą, herbatą, napojami i przekąskami.





Kielecki Park Linowy

««« gdzie to jest

ul. Szczepaniaka 40 (naprzeciwko Binkowski Resort)
25-118 Kielce
www.parklinowykielce.pl
[@ParkLinowyKielce](https://www.facebook.com/ParkLinowyKielce)
tel. 739 202 722
e-mail: kielceparklinowy@gmail.com

kiedy czynne »»»

Obiekt otwarty sezonowo – zwykle od kwietnia do końca września.
Dni i godziny otwarcia są zmienne, zależą od pory zapadania zmierzchu i pogody. Aktualne godziny otwarcia dostępne są na stronie obiektu na Facebooku.

««« ile kosztuje wstęp

Bilety można kupić w kasie, w godzinach pracy parku.
Ceny: 10–30 zł za przejście.
W przypadku osób niepełnoletnich, które przyjdą bez pełnoletniego opiekuna, jest wymagane oświadczenie od rodzica. Wzór tego dokumentu znajduje się na dole strony www.parklinowykielce.pl w zakładce Dokumenty do pobrania.

jak dojechać »»»

Linie autobusowe: 4, 44, 103, 107, 108, 113.

««« co na miejscu



Kielecki Park Linowy jest usytuowany na Stadionie Leśnym – wspaniałym terenie rekreacyjnym, położonym blisko ścisłego centrum miasta. Park linowy jest systemem platform zawieszonych na drzewach, połączonych ze sobą i zawierających różnego typu przeszkody. Z tej formy spędzania wolnego czasu na świeżym powietrzu mogą korzystać zarówno dzieci, jak i dorośli. Aktywność w parku linowym uczy opanowania, odpowiedzialności, technik utrzymania równowagi, przełamuje barierę lęku wysokości i strachu. Warto podkreślić, że w czerwcu 2018 roku w Parku zainstalowano najnowocześniejszy i najbezpieczniejszy system asekuracji, dostępny na rynku.



Park posiada ofertę dla osób indywidualnych i rodzin. Goście mogą wybierać spośród sześciu tras o różnym stopniu trudności, a także różnej wysokości i długości. Dla najmłodszych dzieci, w wieku do 6 lat, została przygotowana trasa zielona, zabezpieczona na całej długości siatką asekuracyjną. Mogą z niej korzystać nawet dwuletnie dzieci.

Nowością jest usytuowana na wysokości 1 metra trasa „za rączkę”, w pełnej uprzęży, dedykowana dzieciom od 5. roku życia. W jej pokonaniu mogą pomagać maluchom opiekunowie.

Trasa żółta jest przeznaczona dla dzieci od 7. roku życia. Zbudowano ją na wysokości 2,5–3 metrów. Trasa pomarańczowa jest usytuowana na wysokości 3,5–4,5 metra i przeznaczona dla dzieci powyżej 130 cm wzrostu. Trasa niebieska (5,5–6 metrów wysokości, 22 przeszkody) jest odpowiednia zarówno dla młodych amatorów przygody, jak i dorosłych. Minimalny wzrost zaproponowano taki sam, jak na trasie pomarańczowej, czyli 130 cm. Trasa czerwona – najtrudniejsza – przeznaczona jest dla starszych dzieci (powyżej 150 cm wzrostu) i dorosłych. Zbudowano ją 8–9 metrów nad ziemią. Zawiera liczne atrakcje, takie jak skok Tarzana na siatkę czy zjazd na miotle. Trasa jest wymagająca i stanowi duże wyzwanie, dlatego jej pokonanie przynosi ogromną satysfakcję.

Osobom korzystającym z tras Kieleckiego Parku Linowego zaleca się strój sportowy.

Istnieje zakaz spożywania alkoholu i innych substancji odurzających, zarówno na terenie obiektu, jak i przed korzystaniem z tras parku linowego.

Na miejscu można kupić zimne napoje i lody. W pobliżu znajdują się dwa place zabaw, ścieżka edukacyjna oraz boiska.





Stadion Piłkarski „Suzuki Arena”

««« gdzie to jest

ul. Księdza Piotra Ściegiennego 8
25-033 Kielce
www.korona-kielce.pl
tel. 41 340 34 00

Kiedy czynne »»»

pon. – pt. w godz. 9.00–16.00
(z wyjątkiem dni, w których na
Stadionie są rozgrywane mecze).
Konieczna jest rezerwacja
(tel. 697 774 401 lub e-mail:
wycieczki@korona-kielce.pl).

««« ile kosztuje wstęp

Bilet ulgowy 5 zł,
bilet normalny 10 zł.

jak dojechać »»»

2, 4, 30, 34, 44.

««« co na miejscu



Klub Korona Kielce przygotował atrakcyjną wycieczkę po Stadionie Piłkarskim „Suzuki Arena”. Jest ona dostępna zarówno dla klientów indywidualnych, rodzin, jak i dla grup zorganizowanych. W tym nowoczesnym obiekcie jest 15 500 miejsc siedzących, usytuowanych na zadaszonych trybunach. Odwiedzający Stadion – główny obiekt Klubu – zobaczą szatnie zawodników i będą mogli poczuć się jak goście VIP, zasiadając w łóżach biznesowych Stadionu. Uczestnicy wycieczki pokonają także drogę, którą idą piłkarze tuż przed rozpoczęciem meczu, włącznie z wyjściem na murawę.





Skatepark na Kadzielni

Obiekt jest usytuowany na terenie, gdzie zbiega się ulica Krakowska z ulicą Pakosz. Jest nieoświetlony, dostępny przez całą dobę na zasadach określonych w regulaminie. Powierzchnia betonowego placu z uszkodzonymi to około 720 m².

W Skateparku znajdują się następujące przeszkody:

1. Minirampa o wysokości 150 cm + quarter pipe + bank (beton)
2. 2 x bank+ london gap (beton) + schody + poręcz (przekrój kwadratowy)
3. Grindbox + bank+ double set (beton)
4. Poręcz prosta (przekrój okrągły)
5. Murek wallride (beton)
6. Poll jam + bank (beton)
7. Pier 7 – San Francisco (beton) + poręcz prosta (przekrój okrągły) + poręcz spadowa (przekrój okrągły)
8. Bank Ramp zaokrąglony + dwa schodki (beton)
9. Grindbox + murek (sklejka + mata)

Zróżnicowanie elementów Skateparku sprawia, że zarówno początkujący, jak i zaawansowani miłośnicy jazdy na deskach czy rolkach, znajdą tu coś dla siebie. Spokojne otoczenie sprzyja koncentracji podczas treningu. Na terenie Skateparku znajdują się ławki i stojak na rowery.



gdzie to jest »»»

Kielce u zbiegu ulic Krakowskiej i Pakosz

««« kiedy czynne

Obiekt dostępny 24 godziny na dobę, 7 dni w tygodniu.

ile kosztuje wstęp »»»

Wstęp wolny.

««« jak dojechać

Linie autobusowe: 4, 6, 7, 11, 12, 14, 17, 18, 19, 24, 27, 29, 31, 32, 37, 43, 44, 108, 113.



E1 Gokart Halowy Tor Kartingowy



««« gdzie to jest

ul. Olszewskiego 19d, 25-663 Kielce
www.e1gokart.pl
f @e1gokart
tel. 797 383 710
e-mail: biuro@e1gokart.pl

kiedy czynne «««

czynne:
pon.–czw. w godz. 14.00–22.00
wt. w godz. 14.00–23.00
sob. w godz. 11.00–23.00
niedz. w godz. 11.00–21.00
wakacje i ferie:
pn.–niedz. w godz. 11.00–23.00
Dostępność toru można sprawdzić na
stronie internetowej: www.e1gokart.pl

««« ile kosztuje wstęp

Bilety można kupić w kasie, w godzinach
pracy obiektu.
1 wyścig gokartem (10 minut) 32 zł,
drugi i każdy następny wyścig w tym
samym dniu 29 zł,
1 wyścig gokartem podwójnym
(10 minut) 39 zł, drugi i każdy następny
wyścig w tym samym dniu 36 zł

jak dojechać «««

Linie autobusowe: 6, 9, 23, 32, 36,
37, 44, 53, 54, 100, 110, 112.

««« co na miejscu



E1Gokart jest torem kartingowym, w skład którego wchodzi część halowa i tor zewnętrzny – można z niego korzystać podczas sprzyjających warunków pogodowych.

Jest to jeden z najnowocześniejszych i najdłuższych torów kartingowych w Polsce. Doskonałe gokarty, asfaltowa nawierzchnia i wykonane w nowoczesnej technologii bandy, zapewniają pełną emocji i jednocześnie bezpieczną jazdę. Tor jest przeznaczony dla osób od 6. roku życia, jednak – ze względu na bezpieczeństwo –



ostateczną decyzję w dopuszczeniu uczestnika do jazdy podejmuje obsługa toru. Dzieci od 4. roku życia mogą korzystać z przejazdów gokartem podwójnym wraz z opiekunem.

Każda osoba, chcąc samodzielnie prowadzić gokart, musi się uprzednio zarejestrować. Koszt rejestracji i wydania karty członkowskiej wynosi 5 złotych. W ramach przejazdu obsługa wypożycza kaski. Ze względów higienicznych konieczna jest kominiarka, którą można kupić na miejscu.

Tor można zarezerwować jedynie cały (na wyłączność) na minimum 1 godzinę. Aby skorzystać z indywidualnego przejazdu wystarczy przyjść, najlepiej po uprzednim sprawdzeniu dostępności toru w zakładce Strefa klienta.

Na torze jest stosowany profesjonalny pomiar czasu, identyczny jak w wyścigach Formuły 1, co dodatkowo podnosi jakość rywalizacji.

W obiekcie działa kawiarnia wyścigowa, w której można poczekać na swoje wejście na tor oraz obserwować wyścigi innych osób.

Specjalną ofertę dla dzieci stanowi profesjonalna Akademia Kartingowa „Kart Racing School”, prowadzona przez kartingowego mistrza, Mateusza Bartscha. Została ona stworzona z myślą o najmłodszych fanach motorsportu, którzy chcieliby rozwijać swój talent pod okiem fachowca.





Kompleks „Świętokrzyska Polana”

««« gdzie jest

ul. Laskowa 95, Chrusty
26-050 Zagnańsk
www.swietokrzyskapolana.pl

 @KompleksSwietokrzyskaPolana
tel. 41 260 50 60
e-mail: info@swietokrzyskapolana.pl

kiedy czynne «««

czynne:
pon.–pt w godz. 10.00–17.00
sob., niedz. w godz. 10.00–18.00
Recepcja pracuje 24h/dobę

««« ile kosztuje wstęp

Cennik jest sezonowy. Aktualne ceny i e-bilety można znaleźć w zakładce **Odwiedź nas!**

jak dojechać «««

Linie autobusowe: 7, 202, 204.

««« co na miejscu



Kompleks „Świętokrzyska Polana”, oddalony zaledwie o kilka kilometrów od Kielc, pozwala delektować się czasem wolnym, spędzonym w otoczeniu pięknych lasów parku krajobrazowego. To miejsce, w którym każdy członek rodziny znajdzie coś dla siebie. Poniżej zostały opisane poszczególne strefy Kompleksu.

Oceanika

Oceanika to wielkogabarytowe akwaria, pełne zwierząt i roślin z rzek, jezior, mórz i oceanów całego świata, pogrupowane według miejsca ich występowania. W akwariach odtworzono warunki, w jakich zwierzęta występują w swoim naturalnym środowisku. W niektórych akwariach znalazły się też okazy, które można podziwiać jedynie w zbiornikach akwarystycznych.



Niezwykle ciekawie prezentuje się również nowa ekspozycja „Potwory z głębin”. Przedstawiono na niej makiety ryb, które w naturze są prawie niemożliwe do obserwowania ze względu na duże głębokości, na jakich występują.

O podwodnym świecie opowiada zwiedzającym przewodnik (wejścia co 15–20 minut). Czas zwiedzania to około 60 minut.

Park Miniatur „Świętokrzysko”

Zwiedzanie jest możliwe przy sprzyjających warunkach pogodowych.

Wizyta w Parku Miniatur Świętokrzysko pozwala odbyć każdemu niesamowitą podróż w czasie po regionie świętokrzyskim i zobaczyć dwadzieścia najważniejszych budowli z czasów ich największej świetności. Zostały one odtworzone w skali 1:20. Park Miniatur Świętokrzysko proponuje skorzystanie z e-przewodnika, w którym przygotowano opisy wszystkich obiektów w wersjach: dla najmłodszych, dla młodzieży i dla dorosłych oraz w czterech językach do wyboru: polskim, niemieckim, angielskim i rosyjskim.



Kraina Zabawy

Kraina Zabawy jest otwarta podczas sprzyjających warunków pogodowych. Dostępność należy sprawdzić pod numerem telefonu 41 201 62 12.

W Krainie Zabawy znajduje się kilka wielkich dmuchanych atrakcji, nawiązujących do podwodnego świata. Jest ogromny ruchomy statek, który kołysze się, jakby płynął po morzu, delfin – gigantyczna zjeżdżalnia o wysokości 10 metrów, kule wodne, karuzela z ośmiornicą. Oprócz „dmuchańców” czeka na Was eurobungee i park linowy z dwiema trasami o różnym stopniu trudności.



Brzozowa Zagroda

Brzozowa Zagroda to królestwo zwierząt. W brzozowym lasku goście mogą oglądać puszyste króliki, małe świnki wietnamskie, owce – miniaturki i dostojne pawie. Każdy może tu wejść, nakarmić je i z bliska się im przyjrzeć.

Na głodnych i spragnionych czeka bistro „Co Nieco” oraz bar „Mesa”.

Na terenie Kompleksu odbywa się wiele imprez cyklicznych i tematycznych. Aktualne informacje są zamieszczane na stronie www.swietokrzyskapolana.pl i na Facebooku @KompleksSwietokrzyskaPolana.

Kompleks „Świętokrzyska Polana” to także ponad 300 miejsc noclegowych. Obiekt jest doskonałym miejscem na rodzinny wypoczynek z bezpłatną strefą relaksu, w której znajdują się: plac zabaw, gry wielkoformatowe oraz boisko.

Część Kompleksu stanowi również Ośrodek Rehabilitacyjny „Polanika”, w którym można połączyć wypoczynek z zabiegami leczniczymi.





Centrum Tenisowe ROKO

Centrum tenisowe ROKO oferuje cztery kryte korty tenisowe z najwyższej klasy nawierzchnią welurową, dwa kryte boiska do badmintonu oraz sześć kortów ziemnych. Komfort graczy zapewnia idealna, przyjazna dla zdrowia, niebrudząca i niepyląca nawierzchnia, świetne oświetlenie, siatki odgradzające korty oraz nowoczesne ogrzewanie.

ROKO prowadzi szkółki tenisowe dla dzieci, młodzieży i dorosłych. Centrum zapewnia doskonałą kadre trenerską.

Każdy tenisista może korzystać z zamykanej szafki oraz węzła sanitarnego z natryskami.

W obiekcie znajdują się: bar z letnim ogródkiem, plac zabaw dla dzieci, sklepik tenisowy, sauna i łaźnia parowa.

Na terenie obiektu obowiązuje obuwie sportowe z podeszwą halową.



gdzie to jest »»»

ul. Jurajska 1
25-640 Kielce
www.tenis.kielce.pl
tel. 41 346 47 30, 504 113 459
e-mail: biuro@tenis.kielce.pl

««« kiedy czynne

pon.–pt. w godz. 8.00–22.00
sob.–niedz. w godz. 8.00–12.00
i 16.00–22.00

ile kosztuje wstęp »»»

50–65 zł za godzinę gry na kortcie.
Rezerwacja on-line znajduje się
w zakładce Rezerwacja.

««« jak dojechać

Linie autobusowe: 3, 8, 15, 23,
25, 27, 29, 45, 46, 47, N1, 102,
105, 108, C.

co na miejscu »»»





Park Rozrywki i Miniatur „Sabat Krajno”

««« gdzie to jest

Krajno Zagórze 43c
26-008 Górnó
www.sabatkrajno.pl
@SabatKrajno
tel. 505 505 654
e-mail: kontakt@sabatkrajno.pl

Kiedy czynne »»»

pon. –pt. w godz. 10.00–18.00
sob., niedziel, święta
w godz. 10.00–20.00

««« ile kosztuje wstęp

Bilety można kupić w kasie,
w godzinach pracy obiektu
i on-line (promocje!)

Cennik jest sezonowy, aktualne
ceny dostępne na stronie:
www.sabatkrajno.pl
w zakładce Cennik.

Jak dojechać »»»

Linie autobusowe: 41, 47.

««« co na miejscu



Aleja Miniatur „Wonderful World”

Miniatury wielu słynnych budowli i wyjątkowych, stworzonych przez naturę miejsc, usytuowano na wzgórzu, dzięki czemu można podziwiać panoramę całego obiektu. W centrum kompleksu stoi watykańska bazylika Świętego Piotra, a nieopodal można podziwiać Koloseum i fontannę Di Trevi. Można zobaczyć tam także inne miniatury, np.: operę z Sydney, Tadź Mahal z Indii, pomnik Chrystusa Odkupiciela stojącego w Rio de Janeiro czy piramidę Cheopsa. Ciekawostką jest miniatura sztucznej wyspy – Palmy Jumeirah – wykonanej w skali 1:200, która zajmuje aż 600m².



Na terenie Alei Miniatur jest zakaz wprowadzania psów oraz dotykania obiektów i wchodzenia na trawę.

Lunapark

Tutaj dzieci są w swoim żywiole. Mogą spędzić czas w bezpiecznej bawialni, pojeździć elektrycznymi skuterami, spróbować swoich sił w napompowanej kuli wodnej. Mali fani „dmuchańców” mają do dyspozycji ponad 100 m² powierzchni do zabawy. Jest też rollercoaster, karuzela, autodrom i stacja kosmiczna.

Park linowy

To jeden z największych parków linowych w Polsce, zbudowanych w całości na palach. Cztery poziomy trudności umożliwiają świetną wspinaczkę o różnym stopniu zaawansowania. W parku linowym przejeździsz na linie nad słynną operą z Sydney oraz wodospadem Niagara.

W Kompleksie działa również kino 6D. Do standardowego obrazu 3D oraz dźwięku stereo dodawane są rozmaite efekty, które dostarczają niesamowitych emocji.

W obiekcie znajduje się dwupoziomowa restauracja „Magia Sabatu”, gwarantująca dobrą kuchnię i miłą obsługę.





Park Rozrywki FlySky

««« gdzie to jest

ul. Skrajna 86b
25-650 Kielce
www.fly-sky.pl
@FlySkyKielce

tel. 880 330 200 (park trampolin)
tel. 737 165 561 (plac zabaw)
e-mail: biuro@fly-sky.pl

Kiedy czynne »»»

pon.–pt. w godz. 11.00–20.00
sob.–niedz. w godz. 10.00–20.00
Wejścia na trampoliny odbywają się o pełnych godzinach.

««« ile kosztuje wstęp

Bilety można kupić w kasach, w godzinach pracy obiektu lub on-line (wyłącznie do parku trampolin) w zakładce Cennik – tańsze niż na miejscu.
Park trampolin 26–30 zł/godzina
Plac zabaw 15–18 zł/godzina
Atrakcyjne rabaty dla grup.

jak dojechać »»»

Linie autobusowe: 3, 25, 37, 44, 54, 102, 112.

««« co na miejscu



FlySky to wyjątkowy park rozrywki, który łączy w sobie dziesiątki trampolin z nowoczesnym placem zabaw. To doskonale przemyślany i świetnie zaprojektowany obiekt, z wieloma udogodnieniami dla rodzin z dziećmi. Park trampolin jest przeznaczony dla wszystkich, którzy ukończyli 6 lat. Spełni oczekiwania początkujących i tych, którzy kontynuują zabawę i ćwiczenia na trampolinach. Trenerzy przeprowadzają rozgrzewkę i dbają o bezpieczeństwo gości. W parku trampolin obowiązują skarpety antypoślizgowe (można je kupić na miejscu).

Park trampolin to około 70 różnorodnych trampolin, m.in.: arena główna, zbijak, kosze do wsadu, koszykówka w klatce, poduszka powietrzna, baseny z gąbkami połączone z atrakcjami, takimi jak: ścianka wspinaczkowa, równoważnia, lina do chodzenia, tor przeszkód „Ninja”. Na terenie obiektu znajdują się też trampoliny sportowe.



FlySky to także wyjątkowy plac zabaw – jedyne w swoim rodzaju magiczne miejsce z rozbudowanym wielopoziomym labiryntem i niezliczoną liczbą atrakcji takich jak: zjeżdżalnie, baseny z kulkami, trampoliny. Dzieci mogą się bawić na kilku zjeżdżalniach, torach przeszkód, a także w wielopoziomym labiryncie. Jest również boisko do gry w piłkę. Plac zabaw jest zaprojektowany w taki sposób, że gwarantuje moc atrakcji zarówno najmłodszym dzieciom, jak i tym dużo starszym.



Profesjonalni animatorzy tworzą świetną atmosferę, organizują gry, zabawy, konkursy, dbając jednocześnie o komfort i bezpieczeństwo dzieci.

Dla najmłodszych (do 2 lat) została wydzielona strefa, gdzie maluchy mogą beztrudno bawić się z rodzicami.

Tuż przy placu zabaw znajduje się w pełni przystosowana dla najmłodszych toaleta i przewijak.

Dorośli także mogą miło spędzić tu czas, pijąc aromatyczną kawę lub herbatę i obserwując swoje pociechy podczas zabawy. Po zakończeniu odwiedzin w obiekcie można się napić i zjeść zdrową przekąskę albo coś słodkiego.



Ogród przy Energetycznym Centrum Nauki

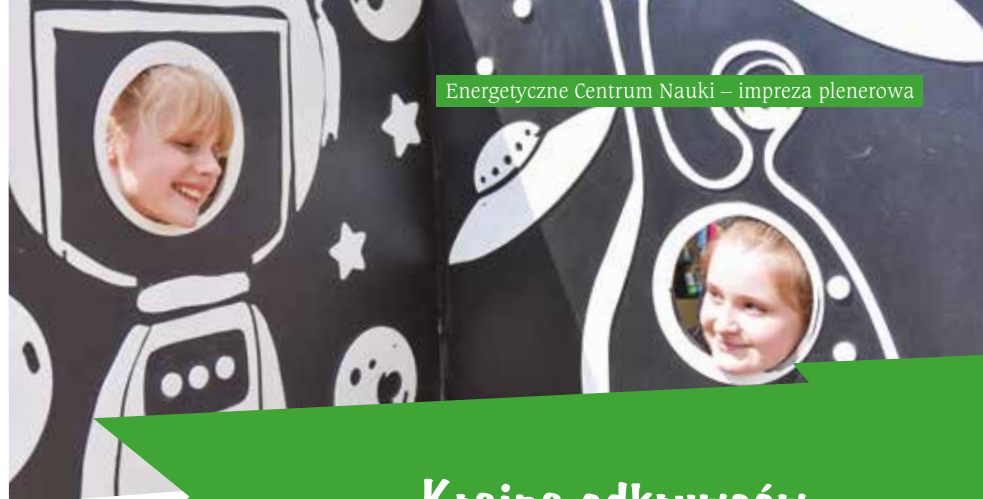


Centrum Geoedukacji – Geopark Kielce




Centrum Nauki „Leonardo da Vinci”





Energetyczne Centrum Nauki – impreza plenerowa

Kraina odkrywców



Kapsuła symulator 5D w Centrum Geoedukacji



Gród Pędzików w Siedlcach



Energetyczne Centrum Nauki Kielecki Park Technologiczny



««« gdzie to jest

ul. Olszowskiego 6 (budynek SKYE
INC. 2. piętro)
25-663 Kielce
www.ecn.kielce.pl
f@ECN.KPT
tel. 41 278 72 50
e-mail: ecn@technopark.kielce.pl

««« kiedy czynne

wt.–pt. w godz. 8.00–16.00
sob. w godz. 10.00–18.00
W ECN obowiązują tury zwiedzania.
Informacje na temat godzin wejść
na wystawę są dostępne na stronie.
www.ecn.kielce.pl

««« ile kosztuje wstęp

Bilety są dostępne w kasie ECN oraz
na stronie: bilety.ecn.kielce.pl
w cenie 4–25 zł.
Uwaga! Bilety w kasie można
kupić tylko w dniu wizyty w ECN
pod warunkiem dostępności
miejsc na wybrane wydarzenia.
Osoby indywidualne są zwolnione
z rezerwacji, ale warto upewnić się,
czy są wolne miejsca.

««« jak dojechać

Linie autobusowe: 54, 110, 112.

««« co na miejscu



Energetyczne Centrum Nauki to świetne miejsce, które popularyzuje naukę poprzez zabawę i eksperymentowanie. Zachęca do zadawania pytań na temat otaczającego świata oraz pomaga w samodzielnym poszukiwaniu odpowiedzi. Centrum proponuje zwiedzanie wystawy „Energia”, warsztaty popularnonaukowe w laboratorium „Generator mocy” lub warsztaty połączone ze zwiedzaniem. Centrum opowiada o energii i składa się z dwudziestu ośmiu interaktywnych stanowisk przeznaczonych do samodzielnego eksperymentowania.

Tylko tutaj dosłownie włosy stają dęba, można dotknąć prądu czy zobaczyć z bliska wyładowania atmosferyczne. Można też samodzielnie wytwarzać prąd, zatankować samochód, transportować surowce, zbudować tamę, zaplanować miasto przyszłości.



Wystawę ECN zwiedza się samodzielnie, ale spotkacie tam edukatorów – zawsze uśmiechniętych, energicznych pasjonatów nauki. Jeśli będziecie potrzebować pomocy lub będziecie chcieli się czegoś dowiedzieć, śmiało zwróćcie się do nich. Poznacie ich po zabawnych koszulkach z doktorem Glutkiem.



W specjalnej, zawieszanej nad wystawą kapsule, można eksperymentować i wziąć udział w warsztatach popularnonaukowych.

W kinie zobaczycie pełen fantastycznych emocji film w technologii 3D, stworzony specjalnie dla ECN. Opowiada on o tym, jak powstaje energia, jak obiega w przyrodzie i jak jest wykorzystywana.



Około 100 metrów od budynku ECN, po drugiej stronie ul. Olszewskiego, znajduje się wyjątkowy ogród z atrakcjami, który jest dostępny bezpłatnie od marca do października (godziny otwarcia w zakładce Odkrywaj).

Można pobawić się i poćwiczyć w zewnętrznej siłowni. Znajdziecie tutaj: trampolinę, równoważnię, zjeżdżalnię i kolejkę tyrolską. Dostępnych jest również kilka ciekawych stanowisk dotyczących zjawisk optycznych oraz interaktywnych atrakcji, dzięki którym można wiele dowiedzieć się o otaczającym świecie. Można również skorzystać ze strefy relaksu i rozpalić grilla w specjalnych altanach.



Grupy (10 osób i więcej) muszą rezerwować wizytę pod adresem: rezerwacjeecn@technopark.kielce.pl

Godziny otwarcia mogą ulec zmianie, np. w czasie ferii zimowych lub wakacji. Aktualne informacje są zamieszczane w zakładce Aktualności.

Miejsca postojowe dla zwiedzających indywidualnie znajdują się na parkingu usytuowanym obok czarnego budynku Inkubatora SKYE INC. przy ulicy Olszewskiego 6 (należy wybrać nieoznakowane miejsce).

W przypadku braku dostępnych miejsc można także zaparkować samochód na parkingu po drugiej stronie ulicy Olszewskiego, naprzeciwko pomarańczowego budynku Inkubatora Technologicznego ORANGE.



Centrum Geoedukacji Geopark Kielce

««« gdzie to jest

Rezerwat „Wietrznia” im. Zbigniewa
Rubinowskiego ul. Daleszycka 21
25-202 Kielce
www.centrum-geoedukacji.pl
[f @geopark.kielce](https://www.facebook.com/geopark.kielce)
tel. 41 367 68 00
e-mail: rezerwacje@geopark-kielce.pl

««« kiedy czynne »»»

sezon letni: od 15 IV do 14 X
wt.–pt. w godz. 10.00–17.00*
sob.–niedz. w godz. 12.00–18.00*
pon. nieczynne
sezon zimowy: od 15 X do 14 IV
wt.–pt. w godz. 10.00–16.00*
sob.–niedz. w godz. 11.00–16.00*
pon. nieczynne
* ostatnie wejście do Galerii Ziemi
odbywa się na godzinę przed
zamknięciem Centrum.

««« ile kosztuje wstęp

Wstęp do Centrum Geoedukacji jest
bezpłatny. Wejście do Galerii Ziemi
odbywa się o pełnej godzinie.
Wymagana jest rezerwacja zarówno
dla osób indywidualnych, jak i grup
zorganizowanych. Rezerwacje:
pon.–pt. w godz. 8.00–15.00
tel. 41 36 76 800

««« jak dojechać »»»

Linia autobusowa 3

««« co na miejscu



Centrum Geoedukacji to nowoczesna placówka należąca do Geoparku Kielce, znajdująca się na Świętokrzyskim Szlaku Archeo-Geologicznym, na terenie rezerwatu „Wietrznia”. To miejsce, w którym wiedza geologiczna i geograficzna jest przekazywana w przystępny i nowoczesny sposób. Wizyta w Centrum Geoedukacji jest świetnym wstępem do lepszego zrozumienia geologicznego fenomenu Gór Świętokrzyskich. W obiekcie można zwiedzić Galerię Ziemi, odbyć wirtualną wycieczkę po najdłuższej świętokrzyskiej jaskini, a nawet wybrać się na wyprawę do wnętrza naszej planety kapsułą symulatorem 5D.

Podczas takiej wyprawy zwiedzający poznają opowieść o dewonie i procesach geologicznych tego okresu oraz o tym, co działo się później ze skałami dewońskimi.




To motyw przewodni ekspozycji stałej w Galerii Ziemi. Opowieść dotyczy obszaru dzisiejszych Gór Świętokrzyskich. Ta niezwykła podróż stwarza również możliwość obejrzenia organizmów płytkich lagun, raf i głębokich mórz, które przed 359 milionami lat pokrywały świętokrzyską ziemię.

Ciekawym elementem wystawy jest wirtualna wycieczka po najdłuższej świętokrzyskiej jaskini – Chelosiowej Jamie. Kolejną atrakcją to geo-skarbnica z możliwością poszukiwania skamieniałości prehistorycznych organizmów. Warto również wybrać się na spacer ścieżką geoturystyczną po rezerwacie „Wietrznia”.

Centrum Geoedukacji organizuje również wystawy czasowe oraz wycieczki terenowe. W trakcie realizacji są duże zmiany, które sprawiają, że ten nowoczesny obiekt będzie jeszcze bardziej atrakcyjny dla odwiedzających.

Imprezy cykliczne: warsztaty geologiczne w ramach Klubu Miłośników Geologii, imprezy geoedukacyjne: Geo-ferie, Wakacyjna Akademia Geologii, Geo-mikołajki, Kieleckie Pikniki Geologiczne, rajdy i geologiczne gry terenowe.

Szczegóły można znaleźć na stronie www.centrum-geoedukacji.pl w zakładce Aktualności.





Centrum Nauki „Leonardo da Vinci”

««« gdzie to jest

Podzamcze 45
26-060 Chełmny
www.cndavinci.pl
f @centrumnaukileonardo
tel. 609 290 121
e-mail: rezerwacje.cn@gmail.com

Kiedy czynne »»»

rok szkolny
wt.–pt. w godz. 9.00–16.00
sob.–niedz. w godz. 9.00–17.00
pon. nieczynne
wakacje
pon.–pt. w godz. 9.00–17.00
sob.–niedz. w godz. 10.00–18.00

««« ile kosztuje wstęp

Bilety można kupić tylko w kasie, w godzinach pracy obiektu.
Bilet normalny 15 zł, ulgowy 8 zł.
Bilet rodzinny (2+2) 32 zł,
bilet rodzinny mini (2+1) 28 zł.
Konieczna jest rezerwacja warsztatów zarówno dla grup zorganizowanych, jak i gości indywidualnych. Można jej dokonać pod adresem: rezerwacje.cn@gmail.com.

Jak dojechać »»»

Linia autobusowa T

««« co na miejscu



Centrum Nauki „Leonardo da Vinci” w Podzamczu Chełmińskim to niezwykle punkt na mapie regionu świętokrzyskiego, przeznaczony do aktywnego i inspirującego wypoczynku. Główną ideą działania Centrum jest wzbudzenie zainteresowania wśród zwiedzających naukami przyrodniczymi poprzez aktywne i wzmacniające postawę kreatywną działania edukacyjne, okraszone wyśmienitą zabawą.

Centrum jest wyjątkowym miejscem w Polsce, ponieważ cała ekspozycja oraz działania edukacyjne skupiają się na organizmie ludzkim. Odwiedziny tutaj wzbudzają ciekawość i zachęcają do samodzielnego myślenia.



Centrum Leonardo oferuje dwie multimedialne wystawy: „Człowiek – niezwykła maszyna”, przedstawiającą zagadnienia związane z budową i funkcjami życiowymi człowieka, oraz „Człowiek – trybik w maszynie przyrody”, dotyczącą zagadnień ekologiczno-przyrodniczych.

Warsztaty naukowe dla dzieci i młodzieży są prowadzone w pełni wyposażonych laboratoriach przez wykwalifikowaną kadrę edukatorów. Pokazy naukowe odbywają się w przystosowanej dla większej publiczności auli.

Piękny ogród otaczający budynek Centrum, w który wkomponowano wiele eksponatów naukowych, daje świetną możliwość do wypoczynku. Obok Centrum znajduje się również plac zabaw.

Imprezy cykliczne: Astro Piknik, Śniadania na trawie, Noc Muzeów, Dzień Dziecka, mikołajki.

Wszystkie informacje o nadchodzących wydarzeniach są zamieszczane na bieżąco na stronie internetowej: www.cndavinci.pl





Gród Pędzików

««« gdzie to jest

Siedlce 31a
26-060 Chęciny
www.grodpedzikow.pl
[f @grodpedzikow](https://www.facebook.com/grodpedzikow)
tel. 608 141 178
e-mail: grodpedzikow@home.pl

Kiedy czynne »»»

kwiecień–październik codziennie,
24 godziny na dobę

««« ile kosztuje wstęp

Bilety można kupić na miejscu
w cenie 8 zł (dzieci) 10 zł (dorośli).

Jak dojechać »»»

transport własny,
prywatny przewoźnik na trasie
Kielce–Łukowa

««« co na miejscu



Gród Pędzików to średniowieczny świat w środku regionu świętokrzyskiego. Zainteresowaniom gospodarzy towarzyszy pasja i niezwykle, zapomniane dziś umiejętności, dzięki którym udało im się odtworzyć elementy zabudowy średniowiecznego grodu. Poszczególne budowle stanowią wierne repliki średniowiecznych osiągnięć w dziedzinie budownictwa obronnego.

W Grodzie można zobaczyć drewniany zamek z wieżą obronną, odwiedzić kuźnię ze stuletnim miechem służącym do wyrobu broni, a także wioskę rycerską. Na tutejszej rycerskiej strzelnicy chętni spróbują swoich sił w strzelaniu z łuku. Są organizowane pokazy strzelectwa z broni czarnoprochowej i armat oraz pokazy bicia monet. Można obejrzeć wspianą kolekcję broni z różnych epok, a także wysłuchać pełnej pasji opowieści na temat historii oręża, połączonej z pokazem kowalstwa.



Każdy może spełnić dziecięce marzenia i poczuć się jak rycerz, zakładając zbroję, hełm oraz kolczugę, a nawet spędzając noc w rycerskim namiocie. Gród Pędzików to najlepsza lekcja historii i jednocześnie wyśmienita zabawa w miejscu pełnym pasji i dobrej energii.



Gród Pędzików to również wyjątkowa agroturystyka dla żądnych przygód. Gospodarze przenoszą gości w średniowieczną rzeczywistość, dzięki czemu pobyt zmienia się w pełną wrażeń przygodę.

Na terenie Grodu można również spędzić czas na placu zabaw oraz zjeść smaczne dania kuchni staropolskiej.

Gród Pędzików jest położony zaledwie kilka minut drogi samochodem do Parku Etnograficznego w Tokarni, Zamku w Chęcinach czy Centrum „Leonardo da Vinci”. Dzięki temu można połączyć odwiedzin w tych miejscach we wspólną rodzinną wycieczkę.

Imprezy cykliczne: Majówka w Grodzie, Wakacyjne Święto Pieczonego Chleba i Ziemiaka.





Centrum Neandertalczyka obok Jaskini „Raj”



««« gdzie to jest

ul. Dobrzańska, 26-060 Chęciny
www.jaskiniaraj.pl
Kompleks JaskiniaRajCentrumNeandertalczyka
tel. 41 346 55 18
e-mail: centrum@lysoگوی.com.pl

kiedy czynne »»»

wt. – niedz.
kwiecień w godz. 10.00–17.00
maj–czerwiec w godz. 9.00–19.00
lipiec–sierpień w godz. 9.00–18.00
wrzesień–październik
w godz. 9.00–17.00

Aktualne informacje można znaleźć na stronie www.jaskiniaraj.pl.

««« ile kosztuje wstęp

Bilet indywidualny 14 zł, rodzinny 10 zł/osoba (dotyczy rodzin z minimum 1 dzieckiem), 7 zł/osoba przy zakupie biletów do Jaskini, dzieci do lat 4 mają wstęp wolny.

W Centrum obowiązuje rezerwacja biletów. Rezerwacje on-line w zakładce Rezerwacje. Rezerwacje indywidualne – minimum 4 dni wcześniej. Wszystkie niezarezerwowane wcześniej bilety są w danym dniu sprzedawane w kasie biletowej Jaskini „Raj”.

jak dojechać »»»

Linie autobusowe: 31, T.

Pierwsze Centrum Neandertalczyka jest zlokalizowane w kopule sferycznej przy parkingu Jaskini „Raj”. Powstało dzięki współpracy ze Stowarzyszeniem Naukowym Archeologów Polskich przy Państwowym Muzeum Archeologicznym w Warszawie. Obiekt łączy pradawne losy człowieka z najnowszymi odkryciami nauki. Cztery sale tematyczne przybliżą dzieje i losy człowieka neandertalskiego, odpowiadając na pytania: Skąd pochodzimy? Jak żył i polował neandertalczyk? W jakim stopniu jesteście z nim spokrewnieni?

Centrum obala mit tępego neandertalczyka i pokazuje, jak rozwijał on swoją bogatą kulturę, pomimo ekstremalnych warunków, w jakich żył. W obiekcie można zobaczyć naturalnych rozmiarów replikę mamuta, repliki czaszek ludzi pierwotnych, hologram 3D czaszki neandertalczyka, a także inscenizację polowań i życia codziennego.



Teatr Lalki i Aktora „Kubuś”



Magiczna zabawa



Manufaktura Słodczy „Magia Karmelu”



Muzeum Zabawek i Zabawy



Teatr Lalki i Aktora „Kubuś”

««« gdzie to jest

ul. Duża 9
25-304 Kielce
www.teatrklubus.pl
tel. 41 368 02 93 (sekretariat)
tel. 41 344 58 36 (kasy)
e-mail: sekretariat@teatrklubus.pl

kiedy czynne »»»

Kasa czynna wt.–pt.
w godz. 8.00–14.00
W przypadku innych dni tygodnia lub
spektakli popołudniowych kasa jest
czynna na godzinę przed spektaklem.

««« ile kosztuje wstęp

Bilety można kupić w kasie, płatność
gotówką lub przelewem (dotyczy
wyłącznie biletów wcześniej
zarezerwowanych). Ceny biletów:
15–18 zł
Rezerwacje można realizować pod
adresem: rezerwacje@teatrklubus.pl
Rezerwacja mailowa jest ważna po
podaniu imienia, nazwiska i telefonu
kontaktowego osoby rezerwującej
oraz po potwierdzeniu przez Teatr.

jak dojechać »»»

Linie autobusowe: OW, OZ, 103.

Teatr Lalki i Aktora „Kubuś” mieści się w XIX-wiecznej kamienicy w centrum Kielc przy ul. Dużej, pomiędzy zabytkowym rynkiem a główną promenadą miasta – ulicą Henryka Sienkiewicza. „Kubuś” rozpoczął działalność w 1955 roku. W swoim dorobku ma ponad dwieście różnorodnych premierowych spektakli. Wystawia przedstawienia nie tylko dla dzieci, ale również dla młodzieży i dorosłych. Teatr otrzymał wiele prestiżowych nagród, przyznawanych zarówno przez krytyków, jak i młodych widzów. W repertuarze Teatru znajdują się adaptacje największych, polskich i światowych, utworów literackich, a także dramaturgii współczesnej.



Odwiedzający mają do wyboru szeroką ofertę warsztatów, lekcji teatralnych, spotkań z aktorami, animatorami kultury, pedagogami teatru, jak i możliwość zobaczenia lalek teatralnych, które powstały na przestrzeni ponad sześćdziesięcioletniej działalności Teatru.

Galeria, w której są one prezentowane, to miejsce pełne teatralnej magii. Kukły, jawajki, pacyнки czy marionetki, zgromadzone w „Kubusiu”, występowały nie tylko w Kielcach, ale również na scenach całego świata. Wiele z nich to zaprojektowane przez wybitnych scenografów prawdziwe dzieła sztuki. Zwiedzanie Galerii odbywa się przed spektaklami lub po nich. Wymagana jest wcześniejsza rezerwacja.

Dodatkowo w Teatrze Lalki i Aktora „Kubuś” odbywają się liczne zajęcia i atrakcje pozasceniczne, w tym m.in. „Lato w teatrze” czy „Wakacyjny Festiwal Sztuki dla Dzieci i Młodzieży Hurra! Art!”, dostarczający wartościowej rozrywki i wspaniałych artystycznych atrakcji, takich jak: przedstawienia, słuchowiska, pokazy filmów oraz warsztaty dla dzieci i rodziców (szczegóły na stronie www.teatrklubus.pl).

W wewnętrznym dziedzińcu teatralnej kamienicy można usiąść i odpocząć w cieniu ogromnego kasztanowca – jednego z piękniejszych pomników przyrody Kielc.

W bezpośrednim sąsiedztwie Teatru nie ma parkingu. Widzowie mogą skorzystać z pobliskich płatnych stref parkowania lub wielopoziomowego parkingu przy placu Konstytucji 3 Maja (około 300 m od siedziby Teatru).





Muzeum Zabawek i Zabawy



««« gdzie to jest

pl. Wolności 2
25-367 Kielce
www.muzeumzabawek.eu
tel. 41 344 40 78,
41 343 37 00
e-mail: poczta@muzeumzabawek.eu

««« kiedy czynne »»»

1V–30 IX wt.–niedz. w godz.
9.00–17.00
1X–30 IV wt.–niedz. w godz.
8.00–16.00
Rezerwacja (obowiązkowa
dla grup zorganizowanych)
i informacja tel. 41 34 337 06.

««« ile kosztuje wstęp

Bilety są dostępne w kasie,
w godzinach pracy Muzeum.
Bilet normalny 12 zł, ulgowy 6 zł,
rodzinny (2+2) 30 zł (kolejne dzieci
mają wstęp bezpłatny).

««« jak dojechać »»»

Linie autobusowe: 8, 21, 25, 30,
33, 34, 112, 0W, 0Z.

««« co na miejscu



Muzeum Zabawek i Zabawy w Kielcach to najstarsze i największe tego typu muzeum w Polsce. Mieści się w gmachu, w którym ponad 150 lat temu były hale targowe. W swoich zbiorach ma cenne zabawki historyczne, zabawki ludowe charakterystyczne dla całej Polski oraz kilku krajów Europy, zbiory artystyczne, zabawki współczesne oraz kolekcje modelarskie.

Na wystawie stałej „Miasto zabawek” można oglądać najcenniejsze i najstarsze eksponaty w pięknej scenerii dawnego miasteczka. Nad głowami zwiedzających świecą konstelacje gwiazd, a witryny, w których umieszczono zabawki, rozświetlają się, gdy podchodzą do nich zwiedzający. Zobaczycie tam m.in.: porcelanowe laleczki, kunsztownie wykonane domki dla lalek z miniaturowymi mebelkami, ołowiane żołnierzyki, wspaniałe modele dawnych aut czy konia na biegunach. Warto czytać znajdujące się przy witrynach interesujące opisy.



Dużym zainteresowaniem cieszy się również wystawa „Szlagiery polskich spółdzielni”, przedstawiająca zabawki z czasów PRL-u. Zbiory budzą szczególnie sentyment rodziców, którzy bardzo często odnajdują tutaj zabawki z dzieciństwa i z wielkim sentymentem opowiadają o nich swoim dzieciom. Oprócz zabawek można obejrzeć przedruki pierwszych wydań najwspanialszych polskich książek dla dzieci.



Kolejna wystawa „Świat modeli” to wielki zbiór zabawek technicznych oraz niepowtarzalnych modeli samolotów, statków i pojazdów poruszających się drogą lądową.



„Zabawajki czyli zabawki ludowe” to wystawa popularyzująca tradycyjną twórczość zabawkarską.

Muzeum prezentuje także bardzo interesujące wystawy czasowe oraz nieustannie dołącza do swych stałych zbiorów nowe eksponaty, dlatego warto tutaj wracać.



W Aptece Wyobraźni, budynku oddalonym o 100 metrów, odbywają się zajęcia edukacyjne, rozbudzające kreatywność młodszych i starszych dzieci. Na terenie Muzeum znajduje się kącik zabaw, a na parterze budynku Muzeum – kawiarnia rodzinna „Kawka Zabawka” (więcej informacji na s. 21) oraz sklepik z pamiątkami.



Imprezy cykliczne: Dzień Dziecka – 1 czerwca, Dzień Misia – 25 listopada, Mi-kołajki – 6 grudnia.

Przy pl. Wolności (przed Muzeum Zabawek i Zabawy) jest zlokalizowany duży parking.



Manufaktura Słodczych & Kawiarnia „Magia Karmelu”

««« gdzie to jest

w Aptece Wyobraźni Muzeum Zabawek i Zabawy
ul. Mickiewicza 1
25-352 Kielce
www.magiajakarmelu.pl
tel. 537 950 750
e-mail: manufaktura@magiajakarmelu.pl

Kiedy czynne »»»

wt.–sob. w godz. 9.30–17.30
Pokazy wytwarzania słodczych odbywają się w godz.: 11.00, 13.00, 15.00, 17.00.
Dla grup zorganizowanych jest rezerwacja pod numerem: 537 950 750. Istnieje możliwość organizacji pokazów i warsztatów poza regularnymi godzinami otwarcia.

««« ile kosztuje wstęp

Wstęp jest bezpłatny.

jak dojechać »»»

Linie autobusowe: 8, 21, 25, 30, 33, 34, 112, OW, OZ.

««« co na miejscu



W „Magii Karmelu” zobaczycie, jak powstają unikalne słodkości – od momentu wylania gorącego karmelu na kamienny stół, poprzez nadanie mu kształtu, barwy i smaku, aż do pakowania gotowego wyrobu. Można tam znaleźć słodczyce w ponad czterdziestu wyjątkowych smakach. W trakcie każdego pokazu jest możliwość samodzielnego wykonania własnego lizaka (koszt 10 zł), a goście są częstowani jeszcze ciepłymi karmelkami. Każdy uczestnik pokazu otrzymuje również dyplom Małego Karmelarza.

Manufaktura organizuje także czekoladowe warsztaty edukacyjne „Od ziarna do tabliczki”, podczas których można dowiedzieć się niemal wszystkiego o tym słodkim przysmaku i samemu zaprojektować oraz wykonać słodką tabliczkę. Uczestnicy skosztują także wybornej pitnej czekolady i otrzymają dyplomy Młodych Czekoladników.



W Manufakturze działa mała kawiarenka, w której serwowana jest pyszna kawa, świeżo wyciskane soki i inne napoje. Można również zjeść wyśmienite ciasta i domowe desery. W lokalu można kupić wyrabiane tutaj słodycze.

Znajduje się tu także bezpłatna minisala zabaw dla dzieci do lat 6 oraz biblioteczka z książkami dla najmłodszych.

Odwiedziny w Manufakturze „Magia Karmelu” są niezapomnianym przeżyciem dla wszystkich odwiedzających – dużych i małych.





Disco Wrotka Planeta Rozrywki

««« gdzie to jest

ul. Wschodnia 12, 25-426 Kielce
tel. 730 112 730
www.discowrotka.pl
biuro@discowrotka.pl

Kiedy czynne »»»

pon.-czw. w godz. 14.00 – 20.00
pt. w godz. 14.00 – 21.00
sob. w godz. 11.00 – 22.00
niedz. w godz. 11.00 – 20.00
Dla grup zorganizowanych
godziny otwarcia ustalane są
indywidualnie.

««« ile kosztuje wstęp

Bilety można kupić w kasie.
1 godzina jazdy kosztuje:
pon.-pt. – 10 zł
sob.-niedz. – 15 zł
Wypożyczalnia:
wrotki – 5 zł
kask – 3 zł
ochraniacze – 5 zł

jak dojechać »»»

Linie autobusowe: 46, 112, 113.

««« co na miejscu



Disco Wrotka to pierwsze w Kielcach wrotkowisko, w którym dzieci i dorośli mogą aktywnie spędzić czas, jeżdżąc na wrotkach. Na miejscu, oprócz wrotkowiska, znajduje się wypożyczalnia niezbędnego do jazdy sprzętu, salon gier oraz kawiarnia, aby można było odpocząć. W ciągu tygodnia wrotkowisko oferuje dodatkowo najmłodszym gościom lekcje jazdy na wrotkach. W weekendy całe rodziny mogą doskonalić swoje umiejętności w tej jeździe. Późnym popołudniem wrotkarnia przemienia się w... szalone Disco Wrotki! W Disco Wrotce organizowane są imprezy indywidualne (np. przyjęcia urodzinowe dla dzieci oraz dla dorosłych) i grupowe (np. warsztaty jazdy na wrotkach, warsztaty mydlarskie, świecowe, slime itp.) oraz aktywne półkolonie dla dzieci w czasie wakacji i ferii, a także zabawa sylwestrowa dla dzieci z nocowaniem.



A photograph of a castle complex on a hill. In the foreground, a man in a blue shirt is looking at several informational panels. The castle buildings have green roofs and a prominent tower with a green spire. The sky is clear blue.

Wzgórze Zamkowe

Tropiciele historii

A photograph looking down into a stone-lined well or cistern. The walls are made of rough-hewn stone and are supported by a metal framework of blue-painted beams. The floor is also stone.

Zamek Królewski w Chęcinach

A photograph of a traditional white-washed wooden house with a thick thatched roof. A rustic fence made of vertical wooden stakes is in the foreground. In the background, a wooden windmill stands on a grassy hill under a blue sky with white clouds.

Park Etnograficzny w Tokarni



Muzeum Historii Kielc

««« gdzie to jest

ul. Świętego Leonarda 4
25-303 Kielce
www.mhki.kielce.eu
f Muzeum Historii Kielc
tel. 41 340 555 20
e-mail: poczta@mhki.kielce.eu
rezerwacja@mhki.kielce.eu

««« kiedy czynne »»»

wt., czw., pt. w godz. 8.00–16.00
śr. w godz. 8.00–17.00
sob., niedz. w godz. 9.00–16.00
pon. nieczynne
Wejście na wystawy do pół godziny
przed zamknięciem.

««« ile kosztuje wstęp

Bilety można kupić w kasie,
w godzinach pracy Muzeum.
Bilet normalny 9 zł, ulgowy 5 zł,
rodzinny 15 zł, lekcja muzealna 50 zł.
W soboty wstęp na wystawę stałą
jest bezpłatny.
Przewodnik dla grup około
10-osobowych gratis, dla mniejszych
– opłata 20 zł.
Przed wizytą warto upewnić się, że
przewodnik będzie dostępny.

Muzeum Historii Kielc mieści się w odrestaurowanej XIX-wiecznej kamienicy w ścisłym centrum Kielc. Wystawa stała „Z dziejów Kielc” przedstawia chronologicznie dzieje miasta w grupach tematycznych: od Kielc przedlokacyjnych i wczesnośredniowiecznych aż do Kielc w latach powojennych. Prezentuje ona wiele niesamowitych i nierzadko zaskakujących eksponatów, z których każdy ma swoją ciekawą historię. Można zobaczyć bardzo różnorodne przedmioty, od fragmentu pończochy Tadeusza Kościuszki, przez produkowane niegdyś w Kielcach motocykle, aż po napędzany mechanicznie stary fotel dentystyczny. Przewodnicy po Muzeum z pewnością pomogą zwiedza-

««« jak dojechać »»»

Linie autobusowe: 8, 21, 25, 30,
34, 112, OW, OZ.



jącym odkryć tajemnice Kielc. Warto posłuchać ciekawych i często zabawnych opowieści. Dzięki nim wizyta w Muzeum będzie fascynującą lekcją historii.

Muzeum przygotowuje również wystawy czasowe, środowiskowe, a także plenerowe, które można oglądać na ulicach Kielc. Ponadregionalna tematyka wielu z wystaw Muzeum przyczyniła się do ich eksponowania w muzeach i instytucjach kultury w całym kraju.

Warto skorzystać z bogatej oferty edukacyjnej Muzeum. Warsztaty i lekcje muzealne są świetnym pomysłem na rodzinne odwiedziny Muzeum (szczególnie w zakładce Edukacja/Edukacja muzealna na stałej wystawie „Z dziejów Kielc”). Spacer po mieście z przewodnikiem może stać się podróżą w czasie, pełną zaskakujących informacji, ciekawostek i anegdot. Warto skorzystać z tej możliwości. Propozycją przygotowaną specjalnie dla rodzin jest m.in. cykl warsztatów „Poranki w Muzeum Historii Kielc” (w pierwsze niedziele miesiąca, szczególnie w zakładce Edukacja/Oferta dla rodzin).

Informacje o zajęciach wakacyjnych i innych wydarzeniach cyklicznych są umieszczane na stronie internetowej: www.mhki.kielce.eu.





Wzgórze Zamkowe

««« gdzie to jest

ul. Zamkowa 3
25-009 Kielce
www.zamkowa3.pl
www.ompio.pl
 @OMPI0.Kielce
www.idkielce.pl
 @idkielce
tel. 41 367 68 01
e-mail: sekretariat@zamkowa3.pl

kiedy czynne »»»

wt.–pt w godz. 10.00–17.00
sob.–niedz. w godz. 11.00–18.00
pon. nieczynne

««« ile kosztuje wstęp

Bilety można kupić w kasie,
w godzinach pracy obiektu.
Bilet normalny 5 zł, ulgowy 2 zł,
rodzinny 9 zł.

jak dojechać »»»

Linie autobusowe: 1, 2, 3, 4, 6, 8, 9,
14, 15, 18, 19, 24, 25, 27, 28, 29,
30, 31, 33, 34, 36, 37, 39, 40, 43,
44, 45, 50, 51, 54, 102, 105, 107,
108, 109, 110, 111, OW, OZ.

Wspaniale usytuowane Wzgórze Zamkowe stanowi integralną część najpiękniejszego miejsca starych Kielc. To tutaj, w XVIII wieku, powstał zespół zabudowań gospodarczych Pałacu Biskupów Krakowskich. W XIX wieku budynki przekształcono w więzienie. Dziś jest to nowoczesny ośrodek pamięci i kultury.

Warto wybrać się tutaj na spacer, a przy tej okazji odwiedzić **Ośrodek Myśli Patriotycznej i Obywatelskiej**, który funkcjonuje w ramach Wzgórz Zamkowych. Można tutaj zobaczyć multimedialną ekspozycję stałą, którą zaprojektował Mirosław Nizio, twórca m.in. wystawy Muzeum Powstania Warszawskiego. Spacer w przeszłość



zaczyna się od spotkania z Tadeuszem Kościuszką. Na wystawie można zobaczyć interaktywną reprodukcję Panoramy Racławickiej. Duża część ekspozycji poświęcona jest Józefowi Piłsudskiemu, a także czasom II wojny światowej.

Zwiedzający zobaczą repliki mundurów, broń, mapy. Oprócz tradycyjnych eksponatów prezentowane są filmy i autentyczne nagrania dźwiękowe. W sali poświęconej okresowi PRL, szczególnie atrakcyjne dla zwiedzających mogą być przedmioty codziennego użytku z minionej epoki. W pomieszczeniach piwnicy zostały zachowane dawne więzienne karcery.

Wzgórze Zamkowe to również Instytut Dizajnu. Odbývają się tutaj regularnie warsztaty dla dzieci, które uczą młode pokolenie wrażliwości na otaczający świat, kształtują poczucie estetyki, rozwijają kreatywność. Zajęcia w rodzinnym gronie z pewnością umocnią więzi z najbliższymi. Szczegółowa oferta, terminy warsztatów i warunki uczestnictwa są na bieżąco publikowane na stronie internetowej www.idkielce.pl w zakładce Aktualnie oraz w mediach społecznościowych.





Zamek Królewski w Chęcinach

««« gdzie to jest

ul. Jędrzejowska
26-060 Chęciny
Biuro zamku:
ul. Małogoska 7
26-060 Chęciny
www.zamek.heciny.pl
@zamek.krolewski.heciny
tel. 41 308 00 48
e-mail: biuro@zamek.heciny.pl

kiedy czynne »»»

codziennie w godzinach:
styczeń 9.00–15.00
luty 9.00–16.00
marzec 9.00–17.00
kwiecień–sierpień 9.00–19.00
wrzesień 9.00–18.00
październik 9.00–17.00
listopad 9.00–16.00
grudzień 9.00–15.00

««« ile kosztuje wstęp

Bilety są dostępne w kasach zamkowych. Bilet normalny 12 zł, ulgowy 9 zł. Dzieci do lat 5 wchodzą bezpłatnie.

jak dojechać »»»

Linia autobusowa 31

««« co na miejscu




Zamek w Chęcinach wzniesiono na przełomie XIII i XIV wieku. Od początku był miejscem ważnych wydarzeń politycznych. W połowie XIV wieku zamek został rozbudowany przez króla Kazimierza Wielkiego i stał się jedną z najpotężniejszych warowni w całej Polsce. Twierdza była rezydencją rodzin królewskich. Gościły tu Adelajda – druga żona Kazimierza Wielkiego oraz jego siostra Elżbieta, sprawująca rządy w imieniu swego syna, Ludwika Węgierskiego. Mieszkała tu również znana ze swego bogactwa królowa Bona.



Okres świetności twierdzy w Chęcinach zakończył się w XVIII wieku, głównie za sprawą ataków Szwedów, którzy dwukrotnie niszczyli budowlę.

Obecnie zamek chęciński jest zrekonstruowany i zabezpieczony. Odbudowano wieże, a we wschodniej baszcie urządzono punkt widokowy. Cały obiekt jest udostępniony turystom. Zwiedzanie zamku, lochu, skarbcza, wejście na dwie baszty z punktami widokowymi, przymierzanie elementów zbroi rycerskich, zakuwanie w dyby, wykonywanie zdjęć z Białą Damą i rycerzem, strzelanie z łuku – takie atrakcje czekają wszystkich gości.



W obiekcie, w okresie letnim, odbywają się „Noce na Zamku”. Imprezy te są skierowane szczególnie do rodzin z dziećmi. To unikalna propozycja zwiedzania obiektu nocą. Wydarzenie uatrakcyjniają elementy artystyczne – prezentacje sceniczne, pokazy ognia, walk rycerskich i tańców średniowiecznych. Dzieci i dorośli mają okazję poznać historię zamku i dzieje naszego kraju – wszystko przy okazji świetnej zabawy. Niespodzianką jest Biała Dama ukazująca się na wieży zamkowej.

Na parking, u podnóża Góry Zamkowej, jest zlokalizowana restauracja „La Baguette”, serwująca pyszne przekąski, dania obiadowe i wspaniałe desery.





Park Etnograficzny w Tokarni Muzeum Wsi Kieleckiej

««« gdzie to jest

Tokarnia 303
26-060 Chęciny
www.mwvk.com.pl
tel. 41 315 41 71, 519 467 107,
kasa 515 458 649
e-mail: skansen@mwvk.com.pl

kiedy czynne »»»

Obiekt czynny w różnych
godzinach, w zależności od
pory roku.

Szczegóły na stronie:
www.mwvk.com.pl

w zakładce Oferta/Godziny
otwarcia i cennik

««« ile kosztuje wstęp

Bilety można kupić w kasie (kasa
jest zamykana 30 minut przed
zamknięciem obiektu).

Bilet normalny 14 zł,
ulgowy 8 zł, rodzinny (2+1) 30 zł,
rodzinny (2+2) 35 zł.

jak dojechać »»»

Linia autobusowa T

««« co na miejscu



W Parku Etnograficznym w Tokarni znajduje się stała ekspozycja budownictwa wiejskiego, małomiasteczkowego i dworskiego regionu kieleckiego, datowana od XVII wieku do pierwszej połowy XX wieku. Zgromadzono tutaj około osiemdziesiąt niezwykle cennych zabytków.

Skansen jest położony w malowniczym zakolu Czarnej Nidy i liczy aż 65 hektarów. Zróżnicowanie terenu pozwala prezentować zabytkowe budynki w warunkach zbliżonych do naturalnych. Odwiedziny w skansenie są jak podróż w czasie, niesamowita lekcja historii i jednocześnie fascynująca przygoda.

Goście zobaczą nie tylko wnętrza wiejskich chałup czy pięknego szlacheckiego dworku, ale również wspaniale



odtworzone dawne pomieszczenia: gabinet lekarski, aptekę, szkolną izbę, małomiasteczkowy sklepik czy młyn, mijając po drodze urokliwe przydrożne kapliczki. A to tylko niektóre z atrakcji...

W Parku odtworzono układ osadniczy wioski i małomiasteczkowy rynek. Goście zachwycą się wysokiej klasy zabytkami sakralnymi i zobaczą wspaniałe przykłady budownictwa dworsko-folwarcznego.

W najcenniejszych zabytkach drewnianych przeniesionych do skansenu, urządzone są stałe ekspozycje wyposażenia wnętrz, dzięki którym można poznać warunki życia mieszkańców dawnej wsi czy miasteczka. Te miejsca, w sposób szczególny, działają na wyobraźnię zarówno małych, jak i dorosłych gości. Obiekty muzealne są wyposażone w oryginalne sprzęty, meble oraz narzędzia. W chałupach można zobaczyć również ekspozycje dotyczące ginących rzemiosł wiejskich. Znajdują się tutaj kompletne warsztaty: stolarza, kowala, gongiarza, plecionkarza i szewca. W Tokarni podziwiać można także wszystkie spotykane na terenie Kielecczyny typy wiatraków oraz drewniane młyny wodne.

Na terenie Parku w Tokarni organizowanych jest wiele plenerowych imprez, takich jak: Wytopki Ołowiu, Święto Chleba czy Świętokrzyski Jarmark Agroturystyczny. Aktualne informacje znajdują się na stronie www.mwk.com.pl w zakładce Kalendarz imprez.





Muzealna Izba Górnictwa Kruszcowego w Miedziance



««« gdzie to jest

Miedzianka 1
26-060 Chęciny

 @MIGKwMiedziance
tel. 784 377 444

e-mail: sekretariat@ckis.heciny.pl

Kiedy czynne »»»

pon.–sob. w godz. 10.00–17.00

Istnieje możliwość dostosowania godziny do potrzeb odwiedzających, po wcześniejszym uzgodnieniu.

««« ile kosztuje wstęp

Bilety można kupić w kasie w godzinach otwarcia obiektu. Bilet normalny 6 zł, ulgowy 5 zł, grupowy 4,50 zł (dla grup liczących co najmniej 10 osób)
Dzieci poniżej 4. roku życia – bezpłatnie.

Zwiedzanie z przewodnikiem – bezpłatnie.

Udział w warsztatach oraz zwiedzanie z przewodnikiem należy wcześniej zarezerwować telefonicznie.

jak dojechać »»»

rywatny przewoźnik na trasie Kielce–Zajęczków, przez Chęciny

W obiekcie można zobaczyć makietę średniowiecznego górnika przy pracy. Część eksponatów jest przystosowana do tego, by podczas zwiedzania dzieci mogły sprawdzać ich zastosowanie, dotykać, przymierzać i poznawać w ten sposób górników i ich pracę. Muzeum oferuje również warsztaty geologiczne, podczas których można wykonać lampę górniczą lub amonit. Istnieje możliwość wybicia pamiątkowej monety i kupienia upominków związanych z tematyką Muzeum.

Przy obiekcie zlokalizowano park maszyn górniczych i ciekawostek geologicznych, dwa boiska oraz miejsce na ognisko.

Imprezy cykliczne: Festyn Górnicy (na zakończenie wakacji), Barbórka.



Ośrodek Tradycji Garncarstwa w Chałupkach

Chałupki to wieś słynąca z wielowiekowych tradycji garncarskich, sięgających połowy XVI wieku. Umiejętności toczenia garnków przekazywano z pokolenia na pokolenie. Zazwyczaj całe rodziny zajmowały się tym niezwykle rzadkim rzemiosłem.

Wytwory mistrzów garncarstwa z Chałupek do dziś charakteryzują się starannym wykończeniem i ciekawą ornamentyką. Wystawa składa się z dwóch części: ekspozycyjnej i warsztatowej. Część pierwsza prezentuje piękno wyrobów użytkowych mistrzów garncarskich oraz warsztat pracy garncarza. W drugiej części znajduje się autentyczny, dwukomorowy piec garncarski oraz urządzenia i narzędzia niezbędne w procesie produkcji. Ośrodek Tradycji Garncarstwa w Chałupkach to jedyne tego typu muzeum w Polsce.

W obiekcie istnieje możliwość toczenia na kole i uczestniczenia w warsztatach lepienia z gliny.

Impreza cykliczna:
Chałupkowe Garcynki
(pod koniec lipca).



gdzie to jest »»»

ul. Ceramiczna 13, Chałupki
26-026 Morawica
tel. 41 311 87 02, 606 109 980
(informacja i rezerwacje)

««« kiedy czynne

wt.–niedz. w godz. 10.00–16.00
pon. nieczynne

ile kosztuje wstęp »»»

Bilety można kupić w kasie,
w godzinach pracy obiektu.
Bilet normalny 4 zł, bilet ulgowy 2 zł.

jak dojechać »»»

Prywatny przewoźnik
na trasie Kielce–Pińczów



Ośrodek Edukacyjno- Muzealny „Świętokrzyski Sztetl”



««« gdzie to jest

ul. Wspólna 14
26-020 Chmielnik
www.swietokrzyskisztetl.pl
tel. 734 158 969
e-mail: kontakt@swietokrzyskisztetl.pl

««« kiedy czynne »»»

codziennie
w sezonie letnim: 15 IV–15 X
w godz. 9.00–17.00
w sezonie zimowym: 15 X–15 IV
w godz. 9.00–16.00

««« ile kosztuje wstęp

Bilety można kupić w kasie,
w godzinach pracy obiektu.
Bilet normalny 10 zł, ulgowy 6 zł,
rodzinny 20 zł.
W obiekcie obowiązuje zakaz
spożywania jedzenia.

««« jak dojechać »»»

Linie autobusowe: 201, 208.

««« co na miejscu



Ośrodek Edukacyjno-Muzealny „Świętokrzyski Sztetl” w Chmielniku to nowoczesne muzeum w dawnej synagodze, przypominające o tym, jak przez kilkaset lat Żydzi żyli obok Polaków w małych miasteczkach zwanych sztetlami.

„Świętokrzyski Sztetl” to interaktywne muzeum, które zaprojektował Mirosław Nizio, łącząc elementy historyczne i nowoczesne technologie. Oryginalne fragmenty malowideł ściennych sąsiadują z holograficznymi szybami, na których ukazują się archiwalne zdjęcia z regionu, a fragmenty autentycznej posadzki tworzą spójną całość ze współczesną rekonstrukcją dawnej bimy – miejsca



do odczytywania Tory. Takie zderzenie historii ze współczesnością stanowi atrakcyjną propozycję dla turystów.

Wizyta w chmielnickim Muzeum będzie niezapomnianym przeżyciem. Nowoczesne rozwiązania techniczne tworzą iluzję spaceru po przedwojennych uliczkach miasta. Multimedialne mapy regionu oraz ekrany dotykowe pozwalają zapoznać się z historią Chmielnika, a ukryte głośniki sprawiają, że można poczuć się uczestnikiem uroczystego szabatu lub zajęć w chederze. Elementem wyjątkowym jest jedyna na świecie szklana bima – centralne miejsce głównej sali, w której odbywają się recitale, koncerty i inne wydarzenia. W sali znajdują się także dioramy – ruchome makiety prezentujące zwyczaje i święta żydowskie, przygotowane specjalnie dla Chmielnika. Kunsztownie opracowane scenki cieszą się szczególnym zainteresowaniem najmłodszych.

„Świętokrzyski Sztetl” to również miejsce spotkań estradowych, które odbywają się przede wszystkim na piętrze, dzięki zaadaptowaniu dawnego babińca (miejsca modlitwy kobiet) na nowoczesną scenę z widownią. Przeciwagą dla bogatej oferty wizualno-dydaktycznej dawnej synagogi jest cisza usytuowanego po sąsiedzku surowego monumentu – Domu Cienia. To symbol pamięci o tych, którzy stali się ofiarami hitlerowskiej zagłady i na zawsze zniknęli z historii Chmielnika.

W Ośrodku znajduje się biblioteka multimedialna. Dla najmłodszych przygotowano interaktywną grę z elementami wiedzy o kulturze i historii Żydów.



Impreza cykliczna: Festiwal Dni Kultur w czerwcu.



Centrum Edukacji i Kultury „Szklany Dom” Dworek Stefana Żeromskiego



««« gdzie to jest

Ciekoty 76
26-001 Masłów
www.szklanydom.maslow.pl
tel. 41 311 21 28
e-mail: szklanydom@maslow.pl

kiedy czynne »»»

maj–październik
wt.–sob. w godz. 10.00–17.00
niedz. w godz. 11.00–17.00
listopad–kwiecień
wt.–sob. w godz. 10.00–16.00
pon. nieczynne
Zwiedzanie Dworku Stefana Żeromskiego przez turystów indywidualnych odbywa się co godzinę.
Ostatnie wejście 30 minut przed zamknięciem obiektu.

««« ile kosztuje wstęp

Bilety można kupić w kasie, w godzinach pracy obiektu.
Bilet normalny 6 zł, ulgowy 4 zł.

jak dojechać »»»

Linie autobusowe: 10, 38.

««« co na miejscu



Centrum Edukacji i Kultury „Szklany Dom” – Dworek Stefana Żeromskiego w Ciekotach to interdyscyplinarny obiekt w sercu Gór Świętokrzyskich, ściśle związany ze Stefanem Żeromskim – wielkim pisarzem, społecznikiem i regionalistą.

Stefan Żeromski (1864–1925) spędził w Ciekotach lata dzieciństwa i młodości. Po śmierci ojca musiał opuścić to ukochane przez siebie miejsce. W 2010 roku zrekonstruowano Dwór Żeromskich w Ciekotach, a dzięki wielkiemu zaangażowaniu Kazimierzy Zapałowej, honorowego kustosa Dworku Stefana Żeromskiego, oraz darczyńcom prace przy urządzeniu odtworzonej siedziby Żeromskich zostały ukończone w 2016 roku.



Dworek mieści wystawę stałą, poświęconą życiu i twórczości pisarza, w ramach której prezentowane są m.in.: portrety i zdjęcia oraz pamiątki po rodzinie Żeromskich, a także dawne meble i sprzęty. W sposób symboliczny spełniło się marzenie pisarza o powrocie do Ciekot.

Na Żeromsczyźnie odbywają się ciekawe imprezy o charakterze kulturalnym i turystycznym. Są to m.in.: cykliczne spotkania literackie „O Żeromskim od A do Ż”, warsztaty dla dzieci, młodzieży i dorosłych, wystawy, pokazy filmowe, festiwale, rajdy piesze i rowerowe, spływy kajakowe, spektakle teatralne, majówki, wielkosobotnie święcenie pokarmów przed dworem. Szczególnie uroczysty charakter mają „Imieniny Stefana” – 2 września każdego roku.

„Szklany Dom” organizuje ciekawe warsztaty i gry terenowe, podczas których można poznać twórczość Żeromskiego, ale i zdobyć wiele cennych umiejętności.

Na niezwykłym, wiklinowym placu zabaw, można pokołysać się w owalnych kapsułach, poobserwować przyrodę z plecionych dziupli i samodzielnie zaplatać rosące wierzbowe tunele.

W ofercie „Szklanego Domu” są świetne gry terenowe. Podczas jednej z nich uczestnicy poznają fragmenty twórczości Stefana Żeromskiego, ale też uczą się podstaw tradycyjnej nawigacji – określania kierunków świata, pracy z kompasem i czytania map. W innej – przenoszą się w XIX wiek i, dzięki napotkanym postaciom z dzieciństwa i młodości pisarza, zdobywają umiejętności, które dawno odeszły już do lamusa.



Imprezy cykliczne: Spotkania literackie „Od A do Ż” i wiele innych – szczegóły znajdują się na stronie www.szklanydom.maslow.pl w zakładce Aktualności.

Pałac Henryka Sienkiewicza w Oblęgorku Oddział Muzeum Narodowego



««« gdzie to jest

ul. Aleja Lipowa 24
26-067 Strawczyn
www.mnki/sienkiewicz
tel. 41 303 04 26,
664 384 069
e-mail: oblegorek@mnki.pl

Kiedy czynne »»»

w sezonie letnim: 1 IV–31 X
wt.–niedz. w godz. 9.00–17.00*
w sezonie zimowym: 1 XI–31 III
wt.–niedz. godz. 8.00–16.00*
*ostatnie wejście godzinę przed
zamknięciem

««« ile kosztuje wstęp

Bilety można kupić w kasie,
w godzinach pracy obiektu.
Bilet normalny 10 zł, ulgowy 6 zł,
rodzinny 6 zł.

jak dojechać »»»

prywatny przewoźnik na trasie
Kielce–Hucisko, przez Oblęgorek

««« co na miejscu



W 1900 roku Henryk Sienkiewicz, z okazji 25-lecia pracy pisarskiej, otrzymał od narodu polskiego majątek ziemski, Oblęgorek. Pięknie położony pałacyk stał się siedzibą Muzeum w 1958 roku. Ekspozycja to wierne odtworzenie wnętrza dworku z czasów, kiedy mieszkał w nim pisarz.

Na parterze można zwiedzić mieszkanie noblisty – gabinet, salon, jadalnię, palarnię i sypialnię, w której znajduje się galeria portretów rodzinnych, kolekcja broni bliskowschodniej i afrykańskiej, dary jubileuszowe, a także trofea myśliwskie, podkreślające łowcze pasje autora „W pustyni i w puszczy”. Wyposażenie wnętrza stanowią oryginalne meble, obrazy, rzeźby, tkaniny i część księgozbioru Sienkiewicza.



Pierwsze piętro, gdzie niegdyś urządzone były pokoje dla dzieci i gości, obecnie mieści wystawę biograficzno-literacką poświęconą autorowi Trylogii. Do najcenniejszych zbiorów należą: rękopisy, listy, pamiątki jubileuszowe, księgi z podpisanymi ofiarodawców Oblęgorka oraz kunsztownie zdobione albumy, cenne prezenty i pamiątki, przesyłane pisarzowi w dowód uznania dla jego talentu.



Muzeum posiada bibliotekę liczącą 3500 woluminów. Wśród nich znajdują się książki opatrzone autografem pisarza lub jego pieczętką. Niektóre posiadają na marginesach uwagi skreślone ręką Sienkiewicza, a jeszcze inne dedykacje od tłumaczy.

Niewątpliwą atrakcją Pałacyku jest rozciągający się wokół niego wspaniały park w stylu angielskim, dostępny dla zwiedzających przez cały rok, niezależnie od godzin otwarcia Muzeum. Warto skorzystać z questu „Wokół tusculum Sienkiewicza”, który pozwala zwiedzającym odkryć uroki i sekrety oblęgorskiego parku i stanowi dodatkową atrakcję dla zwiedzających. Materiał można otrzymać w kasie Pałacyku lub pobrać ze strony www.mnki.pl/pl/edukacja/questy.

Obiekt nie posiada parkingu. Należy przygotować się na około 30 minut spaceru z prywatnego parkingu do Pałacyku (przez Aleję Lipową).

W okresie letnim działa kawiarnia w parku, przy której znajduje się kącik zabaw dla dzieci.

Przy obiekcie znajdują się stojaki na rowery.

Impreza cykliczna: Literacki Piknik Rodzinny (zwykle odbywa się w lipcu).



Centrum Sportowo-Rekreacyjne „Olimpic” w Strawczynku



Park Wodny „Perła” w Nowinach



Zbiornik wodny w Umrze




Three young girls are playing in a lake. The girl on the left is wearing a red swimsuit with white polka dots and a white knit swim cap, holding a wooden stick. The girl in the middle is wearing a purple and pink zebra-print swimsuit and a purple swim cap with sunglasses. The girl on the right is wearing a white swimsuit with red polka dots and a white knit swim cap with sunglasses, holding a pink inflatable ring. They are all smiling and holding hands.

Zbiornik wodny w Morawicy

Wodne atrakcje

A man in blue shorts is lifting a young child in blue shorts into the air over a lake. A girl in a blue swimsuit is standing in the water to the left. The background shows a dense forest of green trees under a clear sky.

Zalew w Strawczyźnie

A group of people are in a lake, each holding up an orange lifebuoy. They are holding up yellow banners that say "RESCUE" in red letters. The background shows a dense forest of green trees under a blue sky with some clouds.

Zbiornik wodny w Cedzynie



Pływalnia „Delfin”

««« gdzie to jest

ul. Krakowska 2
25-029 Kielce
www.mosir.kielce.pl
tel. 41 366 90 10 (sekretariat),
41 366 90 13 (kasa),
e-mail: basen.krakowska@mosir.kielce.pl

Kiedy czynne «««

codziennie w godz. 7.00–22.00

««« ile kosztuje wstęp

Bilety można kupić w kasie,
w godzinach pracy obiektu.
Bilet normalny 10 zł, ulgowy 8 zł,
bilet rodzinny (pt.–niedz.) 7 zł*
Dzieci do lat 6 – wstęp bezpłatny.
*podano ceny za 45 min
Na pływalni obowiązują czepki
kapielowe.

jak dojechać «««

Linie autobusowe: 2, 4, 6, 19,
27, 55.

««« co na miejscu



Pływalnia „Delfin” to dwa baseny: duży o wymiarach 25x12 metrów oraz mały o wymiarach 10x5 metrów. Duży basen wraz ze zjeżdżalnią pełni funkcję sportowo-rekreacyjną, a na małym odbywają się zajęcia zorganizowane. W obiekcie znajdują się: sauna, gabinet odnowy biologicznej oraz punkt gastronomiczny. Pływalnia jest w pełni dostosowana dla osób niepełnosprawnych.





Pływalnia „Foka” Pływalnia „Orka”

Pływalnia „Foka” znajduje się obok Zespołu Szkół Ogólnokształcących nr 16. Hala basenowa obejmuje dwa baseny: duży o wymiarach 25x12,5 metra i mały o wymiarach 12x6 metrów. Uzupełnieniem oferty pływalni jest sauna fińska. W obiekcie znajduje się również punkt gastronomiczny.

Hala basenowa pływalni „Orka” obejmuje dwa baseny – basen sportowy o wymiarach 25x12,5 metra i rekreacyjny, odpowiedni dla dzieci, o wymiarach 6x12,5 metra i głębokości 0,75 metra. W obiekcie znajduje się punkt gastronomiczny.



gdzie to jest »»»

Pływalnia „Foka”
ul. Barwinek 31
25-150 Kielce
www.mosir.kielce.pl
tel. 41 367 68 38
e-mail: foka@mosir.kielce.pl
Pływalnia „Orka”
ul. Kujawska 18
25-344 Kielce
www.mosir.kielce.pl
tel. 41 367 67 25
e-mail: orka@mosir.kielce.pl

««« kiedy czynne

codziennie w godz. 7.00–22.00

««« ile kosztuje wstęp

Bilety można kupić w kasie, w godzinach pracy obiektu.
Bilet normalny 10 zł, ulgowy 8 zł, rodzinny (pt.–niedz.) 7 zł*
Dzieci do lat 6 – wstęp bezpłatny
*podano ceny za 45 min
Na pływalni obowiązują czepki kąpielowe.

jak dojechać »»»

Pływalnia „Foka”
Linie autobusowe: 1, 2, 25, 29, 30, 34, 40, 45, 108.
Pływalnia „Orka”
Linie autobusowe: 4, 8, 21, 30, 34, 37, 50, 51, 47, 104.

co na miejscu »»»





Pływalnia „Jurajska” Pływalnia „Mors”

««« gdzie to jest

Pływalnia „Jurajska”
ul. Jurajska 7
25-640 Kielce
www.mosir.kielce.pl
tel. 41 367 67 27
e-mail: basen.jurajska@mosir.kielce.pl

Pływalnia „Mors”
ul. Marszałkowska 96
25-549 Kielce
www.mosir.kielce.pl
tel. 41 367 68 82
e-mail: mors@mosir.kielce.pl

Pływalnia „Jurajska” znajduje się obok Szkoły Podstawowej nr 25. Wymiary niecki basenowej to 25x12,5 metra, natomiast głębokość wynosi 1,20–1,80 metra. W obiekcie znajduje się punkt gastronomiczny.

Pływalnia „Mors” znajduje się obok Szkoły Podstawowej nr 27. Basen sportowy ma wymiary 25x12,5 metra. W budynku pływalni znajduje się bufet.

kiedy czynne «««

codziennie w godz. 7.00–22.00

««« ile kosztuje wstęp

Bilety można kupić w kasie, w godzinach pracy obiektu
Bilet normalny 10 zł, ulgowy 8 zł, rodzinny (pt.–niedz.) 7 zł*
Dzieci do lat 6 – wstęp bezpłatny.
*podano ceny za 45 min
Na pływalni obowiązują czepki kąpielowe.

jak dojechać «««

Pływalnia „Jurajska”
Linie autobusowe: 8, 15, 23, 27, 29, 46, 47, 102.
Pływalnia „Mors”
Linie autobusowe: 5, 7, 15, 35, 34, 39, 46, 103, 105, 113.

««« co na miejscu





Basen letni MOSiR Kielce



Na terenie obiektu znajduje się basen otwarty o wymiarach olimpijskich: 50x25 metra i głębokości 1,2–2 metrów. Dla najmłodszych dzieci jest dostępny brodzik o głębokości 0,5 metra.

Na terenie obiektu znajdują się boiska do piłki plażowej, siatkowej, ręcznej i nożnej oraz boisko do koszykówki.

W sezonie działają również sklepiki spożywcze i punkt gastronomiczny.

gdzie to jest »»»

ul. Szczecińska 1, 25-345 Kielce
www.mosir.kielce.pl
tel. 41 368 80 81
e-mail: biuro@mosir.kielce.pl

««« kiedy czynne

w sezonie letnim codziennie
w godz. 10.00–18.00

««« ile kosztuje wstęp

Bilety można kupić w kasie, w godzinach pracy obiektu.
Bilet normalny 10 zł, ulgowy 7 zł.
Wypożyczenie leżaka, parasola (3 zł/sztuka, 5 zł/komplet)

jak dojechać »»»

Linie autobusowe: 8, 21, 37, 50, 51, 104.

co na miejscu »»»





Park Wodny „Perła”

««« gdzie to jest

ul. Perłowa 1
26-052 Nowiny
www.perla.nowiny.com.pl
tel. 41 346 52 60
e-mail: perla@nowiny.com.pl

Kiedy czynne »»»

Park Wodny czynny codziennie
w godz. 6.00–22.00.
Baseny zewnętrzne w sezonie letnim
w godz. 10.00–19.00 (podczas
dobrych warunków pogodowych).

««« ile kosztuje wstęp

Bilety można kupić w kasie,
w godzinach pracy obiektu i on-line
na stronie www.perla.nowiny.com.pl/kup-online
Park wodny
Bilet normalny 10,50 zł,
ulgowy 9 zł, rodzinny 9 zł*
*podano przykładowe ceny za 60 min
Baseny letnie
Bilety jednorazowe: normalny 8 zł,
ulgowy 6 zł, rodzinny 6 zł
Wypożyczenie leżaka 4 zł +
kaucja zwrotna 5 zł

jak dojechać »»»

Linie autobusowe: 19, 31.

««« co na miejscu



W budynku Parku, działającym cały rok, znajduje się basen główny o głębokości 1,2–1,6 metra, z podwodnymi masażami, dzikimi źródłami i wodospadami. Można korzystać z dwóch zjeżdżalni rurowych o długości 94 i 35 metrów. Drugi z basenów, o głębokości 0,4–0,8 metra, jest przeznaczony dla dzieci. Znajduje się w nim mała zjeżdżalnia o kształcie słonika oraz efektowna kaskada, która tworzy ścianę wodną. Mały basen zapewnia doskonałe warunki do zabawy dla najmłodszych. W „Perle” można także odprężyć się podczas kąpieli w jacuzzi, skorzystać z sauny infrared (na podczerwień), fińskiej oraz łaźni parowej. Warto również zrelaksować się w grocie solnej, która oferuje mikroklimat panujący nad morzem, dzięki czemu wspomaga leczenie wielu chorób.



Obiekt oferuje naukę pływania podczas indywidualnych zajęć z wykwalifikowanymi instruktorami.

Baseny letnie

Baseny letnie zewnętrzne to najnowsza inwestycja Parku „Perła”. Pierwszy z nich, dedykowany najmłodszym dzieciom, ma wysokość 0,6 metra i lustro wody o powierzchni około 120 metrów kwadratowych. Kąpiel w nim uatrakcyjnia zjeżdżalnia. Drugi z basenów ma nieco mniejszą powierzchnię, ale jest dwukrotnie głębszy, dlatego z kąpeli w nim najczęściej korzystają młodzież i dorośli. Obydwa baseny zostały zbudowane w technologii firmy cieszącej się uznaniem i długoletnim doświadczeniem, dlatego zapewniają użytkownikom komfortową i bezpieczną kąpiel.

W pobliżu basenów znajduje się plac zabaw i boisko do siatkówki plażowej. Można skorzystać również z zorbingu, czyli zabawy w kulach wodnych.





Kryta Pływalnia „Koral”

««« gdzie to jest

ul. Szkolna 6
26-026 Morawica
www.koralmorawica.pl
tel. 41 311 47 02
e-mail: biuro@koralmorawica.pl

Kiedy czynne »»»

codziennie w godz. 6.00–22.00

««« ile kosztuje wstęp

Bilety można kupić w kasach obiektu, w godz. 6.00–20.45 dni powszednie:
bilet normalny 9,50 zł, ulgowy, 8 zł, rodzinny 8 zł*
sob. niedz. i święta:
bilet normalny 11 zł, ulgowy, 9 zł, rodzinny 8,50 zł*
*podano ceny za 60 min
Na terenie pływalni obowiązują czepki kąpielowe.

jak dojechać »»»

Linie autobusowe: 45, 208.

««« co na miejscu



Dwie główne niecki basenowe są wykonane ze szlachetnej stali nierdzewnej. Basen sportowy ma wymiary 25x12,5 metra i głębokość 1,3–1,8 metra, natomiast basen rekreacyjny – wymiary: 12,5x4 metra i głębokość 0,7–1,1 metra. Znajdują się w nim trzy bicz wodne na różne partie ciała i dwa masażery ciśnieniowe na kark.

Na najmłodszych amatorów kąpeli czeka brodzik o głębokości 0,3 metra z minizjeżdżalnią o kształcie słonika, trzema fontannami i wodospadami tryskającymi ze skały. Dużo zabawy dostarcza zjazd 65-metrową zjeżdżalnią rurową.

Osobom preferującym relaks w cieplej wodzie z bąbelkami, przypadnie do gustu kąpiel w jacuzzi, w głównej hali basenowej lub w jacuzzi z solanką w sprzyjającej wyciszeniu grocie solankowej. Tam można również o każdej porze roku poleżeć na „słonecznej łączce”. W obiekcie znajdują się także: sucha sauna, gabinety – kosmetyczny i fryzjerski oraz kawiarnia.



Aquatica Park Bolmin

Aquatica Park Bolmin to ośrodek rekreacyjny o powierzchni 32 hektarów, położony nad zalewem Bolmin (20 km od Kielc, w bliskim sąsiedztwie Chęciny). Goście mogą wypoczywać na regularnie czyszczonej plaży nad zalewem z wodą pierwszej klasy czystości. Obiekt wyróżnia nowoczesna infrastruktura wraz z restauracją z plażowymi barami.

Na terenie obiektu działa park linowy z ciągłą asekuracją. Dla najmłodszych przygotowano bawialnię w kosmicznym namiocie sferycznym. Amatorom wodnej zabawy dostarczy emocji zjeżdżalnia o długości 50 metrów i basen o powierzchni ponad 300 metrów kwadratowych z dwoma dużymi, wielotorowymi zjeżdżalniami. Dodatkową atrakcją będzie przejażdżka rowerem wodnym lub kajakiem. Park Bolmin organizuje też rejsy po zalewie kataranem wycieczkowym.

W obiekcie działa restauracja, ze wspinałym widokiem na lustro wody i bogatym menu. Z tyłu ośrodka usytuowano scenę oraz zadaszony plac, gdzie organizowane są pikniki, koncerty oraz dyskoteki.

Aquatica Bolmin oferuje również miejsca dla przyczep kempingowych oraz kamperów wraz z serwisem. Cały teren jest ogrodzony, monitorowany, dostępne jest Wi-Fi dla gości.

Ośrodek rozwija się i realizuje nowe projekty. Pierwszy z nich to nowoczesne planetarium sferyczne. Aktualne informacje na Facebooku/parkbolmin.



gdzie to jest »»»

Wymysłów 2a
26-060 Chęciny
www.aquaticapark.pl
f @parkbolmin
tel. 730 555 888
biuro@aquaticapark.pl

««« Kiedy czynne

w sezonie letnim codziennie
pon.–pt.
w godz. 12.00–20.00
sob.–nied.
w godz. 10.00–21.00

««« ile kosztuje wstęp

Wstęp bezpłatny. Bilety na poszczególne atrakcje można kupić w kasie, w godzinach pracy obiektu.

jak dojechać »»»

prywatny przewoźnik na trasie
Kielce – Małogoszcz

co na miejscu »»»





Zalew w Borkowie

««« gdzie to jest

Borków
26-021 Daleszyce
@kapielisko.borkow
tel. 604 931 466

kiedy czynne »»»

codziennie 24 godziny na dobę

««« ile kosztuje wstęp

wstęp wolny

jak dojechać »»»

Linia autobusowa 201.

««« co na miejscu



Borków jest jednym z najpopularniejszych miejsc wodnego wypoczynku w regionie. Przy zalewie znajduje się duża i czysta, strzeżona plaża o długości około 300 metrów. Atrakcją kąpieliska jest duży pomost, przy którym działa wypożyczalnia sprzętu pływającego i rekreacyjnego.

Duże kompleksy leśne znajdujące się wokół zalewu pozwalają cieszyć się czystym powietrzem. Wypoczywający chętnie korzystają z licznych leśnych tras spacerowych, przejażdżek rowerowych i konnych. W pobliżu plaży jest boisko do siatkówki plażowej. Czekają również atrakcje dla dzieci: dmuchane zamki, kule, zjeżdżalnie i gokarty.

Poza wypoczynkiem nad wodą i możliwością korzystania ze strzeżonego kąpieliska, można tu też potańczyć, zjeść dobry obiad. W sezonie letnim bardzo często organizowane są tutaj dodatkowe atrakcje – zabawy i koncerty.





Zbiornik wodny w Ceczynie

Zbiornik Ceczyna, który powstał przez spiętrzenie wody na rzece Lubrzance, jest popularnym miejscem wypoczynku w sezonie letnim. Teren zbiornika obejmuje aż 64 hektary.

Nad zbiornikiem wodnym Ceczyna, blisko miejscowości o tej samej nazwie, często odbywają się festyny połączone z wodowaniem nowych jednostek pływających, a także regaty i rejsy szkoleniowe. Teren wokół akwenu to doskonałe miejsce dla osób ceniących kontakt z naturą. Są tu ścieżki spacerowe i rowerowe, a część brzegu, porośnięta sosnowo-brzozowym lasem, stanowi świetne miejsce do wypoczynku. W trakcie realizacji jest kilkuletni projekt zagospodarowania zalewu. Nieopodal zbiornika znajdują się hotele i liczne gospodarstwa agroturystyczne.

W okresie letnim, na zachodnim brzegu zalewu, działa kąpielisko, na którym bezpieczeństwa strzegą ratownicy Świętokrzyskiego WOPR. Czynna jest również wypożyczalnia sprzętu wodnego.



gdzie to jest »»»

Ceczyna
25-351 Górnio

Klub Morski HORN
ul. Jasińskiego 20
25-346 Kielce
www.klubhorn.pl
tel. 603 304 106
e-mail:
klubmorskihorn@interia.eu

Świętokrzyskie WOPR
ul. Szkolna 1
26-026 Bilcza
www.swietokrzyskiwopr.eu
tel. 607 753 756
e-mail:
biuro@swietokrzyskiwopr.eu

««« kiedy czynne

codziennie 24 godziny na dobę

««« ile kosztuje wstęp

wstęp wolny

jak dojechać »»»

Linie autobusowe: 106, 207.



Zbiornik wodny w Morawicy

««« gdzie to jest

Morawica
26-026 Morawica
tel. 783 714 684

««« kiedy czynne »»»

codziennie 24 godziny na dobę

««« ile kosztuje wstęp

wstęp wolny

««« jak dojechać »»»

Linie autobusowe: 45, 208.

««« co na miejscu



Podstawowym przeznaczeniem zbiornika na rzece Morawka jest retencjonowanie wody. W okresie letnim pełni on funkcję zbiornika rekreacyjnego. Akwen ma powierzchnię lustra wody około 7 hektarów i średnią głębokość 1,75 metra. Zlokalizowana tutaj plaża jest zadbana, a o bezpieczeństwo wypoczywających dbają ratownicy. Bogata infrastruktura stwarza wiele możliwości do wypoczynku. Znajduje się tu 24-metrowe moło i pomost pływający. Zbiornik poszerzono o brodzik, co umożliwi bezpieczną zabawę również najmłodszym dzieciom. Ciąg pieszo-rowerowy z kładką na rzece Morawce to świetne miejsce zarówno na rowerowe przejażdżki, jak i rodzinne spacerki.

Przy kąpielisku znajdują się miejsca małej gastronomii oraz bezpłatny parking. Można tu także wypożyczyć sprzęt pływający.

Zbiornik jest bardzo dobrym miejscem do rekreacji i spędzania czasu na świeżym powietrzu. Leśne otoczenie sprzyja spacerom i relaksowi. W sąsiedztwie powstał Park Linowy „Akademia Przygody” z ciągłą asekuracją, który oferuje odwiedzającym sześć tras o różnym stopniu trudności (więcej informacji na stronie www.akademiaprzygodymorawica.pl).



Centrum Sportowo-Rekreacyjne „Olimpic”



W Centrum Sportowo-Rekreacyjnym „Olimpic” znajduje się kryta pływalnia z basenem sportowym oraz rekreacyjnym, który wyposażono w wiele atrakcji, takich jak: dzika rzeka, zjeżdżalnia rurowa, gejzery, masażery. Największych emocji dostarcza odwiedzającym zjeżdżalnia rurowa. Najmłodsze dzieci mogą bawić się w brodziku. Obok niego ulokowano basen, idealny do nauki pływania. Na terenie obiektu można również zrelaksować się w jacuzzi, saunie i łaźni parowej.

Obok basenu znajduje się stadion lekkoatletyczny z pełnowymiarowym boiskiem piłkarskim i zadaszonymi trybunami. Bezpłatnie dostępne są także boiska: piłkarskie ze sztuczną trawą i oświetleniem oraz wielofunkcyjne – ze sztuczną nawierzchnią. Ponadto można korzystać z kortu tenisowego, skateparku, placu zabaw, siłowni (klasycznej i zewnętrznej), a także z 18-dółkowego pola do minigolfa oraz ze ścianki wspinaczkowej.

Na terenie obiektu znajduje się restauracja z widokiem na basen sportowy.



gdzie to jest »»»

ul. Turystyczna 6, Strawczyn
26-067 Strawczyn
www.olimpicstrawczyn.pl
tel. 41 333 57 97,
41 333 57 99
e-mail: info@olimpicstrawczyn.pl

««« Kiedy czynne

codziennie w godz. 6.00–22.00

««« ile kosztuje wstęp

Bilety można kupić w kasie, w godzinach pracy obiektu. Bilet normalny 7,50 zł, ulgowy, 6 zł, rodzinny 22 zł*. Dzieci do 110 cm wzrostu – 1 zł. Na terenie obiektu obowiązują czepek kąpielowe (można kupić w kasie pływalni). *podano przykładowe ceny za 60 min

jak dojechać »»»

prywatny przewoźnik na trasie Kielce–Strawczyn

co na miejscu »»»





Zalew w Strawczynie

««« gdzie to jest

Strawczyn
26-067 Strawczyn

Kiedy czynne »»»

codziennie 24 godziny na dobę

««« ile kosztuje wstęp

wstęp wolny

jak dojechać »»»

prywatny przewoźnik
na trasie Kielce–Strawczyn

««« co na miejscu



Zalew ma prawie 10 hektarów powierzchni lustra wody i średnią głębokość około 2 metrów. Baza rekreacyjno-wypoczynkowa zbiornika obejmuje czystą, piaszczystą plażę, na której w sezonie letnim bezpieczeństwa wypoczywających strzegą ratownicy.

Plażowicze mogą korzystać z zadaszonych altan z ławkami i stołami, miejsc do grillowania i palenia ogniska. Wypoczynek uatrakcyjnia 32-metrowe moło. Najmłodszy mogą bawić się na placu zabaw, a amatorzy gier zespołowych rozegrać mecz siatkówki na boisku.

Dookoła zalewu biegnie betonowa ścieżka, idealna na spacer i rowerowe przejażdżki dla rodzin z dziećmi. W pobliżu zlokalizowane są punkty gastronomiczne oraz kompleks sportowo-rekreacyjny „Olimpic” w Strawczynie. Bogata infrastruktura i sąsiedztwo terenów zielonych sprawiają, że zalew w Strawczynie jest godnym polecenia miejscem rekreacji dla całej rodziny.



Zbiornik wodny w Umrze

Umer to malowniczo położony zbiornik wodny na rzece Bobrzy. Ma on powierzchnię około 12 hektarów i średnią głębokość 2,5 metra. W sezonie letnim działa tutaj strzeżone kąpielisko z piaszczystą plażą, na której znajduje się altana i boisko do siatkówki plażowej. Na obiad można wybrać się do restauracji „Pod Jaskółką”. Przy obiekcie działa wypożyczalnia rowerów wodnych i łódek. Na tym zbiorniku, popularnym wśród wędkarzy, obowiązuje zakaz wędkowania z łódek.

Przy zbiorniku zlokalizowano dwa parkingi: jeden przy drodze nr 750 i drugi, znacznie większy, na który wjeżdża się w miejscowości Umer. Z tego parkingu na plażę prowadzi kładka.



gdzie to jest »»»

Umer
26-050 Zagnańsk

««« kiedy czynne

codziennie 24 godziny na dobę

««« ile kosztuje wstęp

wstęp wolny

jak dojechać »»»

Linie autobusowe: 32, 202, 204.

co na miejscu »»»





Wake Port w Kaniowie

««« gdzie to jest

ul. Dębowa 6, Kaniów
26-050 Zagnańsk
www.wakeport.pl
tel. 500 094 910
e-mail: biuro@wakeport.pl

Kiedy czynne »»»

Zbiornik wodny
codziennie 24 godziny na dobę.
Wake Port
maj–wrzesień
pon.–pt. w godz. 12.00–20.00,
sob.–niedz. w godz. 10.00–20.00
czerwiec–sierpień
codziennie
w godz. 10.00–20.00

««« ile kosztuje wstęp

Wstęp na teren zbiornika jest wolny.
Wake Port – szczegóły, cennik
i rezerwacje on-line znajdują się na
stronie: www.wakeport.pl

jak dojechać »»»

transport własny

««« co na miejscu



Zbiornik wodny w Kaniowie ma powierzchnię lustra wody około 2,6 hektara i głębokość 1–3 metra. Na terenie akwenu znajduje się wyciąg do wakeboardu z prowadzącym do niego pomostem.

Wakeboarding to sport wodny polegający na płynięciu po powierzchni wody na desce, trzymając się liny doczepionej do wyciągu lub łodzi. Wakeboarding powstał z połączenia nart wodnych, snowboardingu i surfingu.

Okolice zalewu są świetnym miejscem wypoczynku nie tylko dla osób uprawiających wakeboarding, ale również dla wszystkich, którzy chcą plażować w rodzinnym gronie. W pobliżu plaży jest plac zabaw z dmuchanym zamkiem ze zjeżdżalnią, kulami wodnymi i eurobungee, a także boisko do piłki plażowej. Można skorzystać z oferty plażowego baru. Amatorzy wakeboardingu mają możliwość wypożyczenia potrzebnego sprzętu i nauki z instruktorem. Na terenie Wake Portu Kaniów znajduje się również kemping.





Góra i Rezerwat „Karczówka”



Tajemnice przyrody



Park i Rezerwat „Kadzielnia”



Rezerwat przyrody „Perzowa Góra”



Park i Rezerwat „Kadzielnia”

««« gdzie to jest

al. Legionów
25-202 Kielce

Geopark Kielce
ul. Daleszycka 21
25-202 Kielce
www.geopark-kielce.pl
tel. 41 367 68 00

Kiedy czynne «««

codziennie 24 godziny na dobę

««« ile kosztuje wstęp

wstęp wolny

jak dojechać «««

Linie autobusowe: 1, 4, 13, 31,
39, 44, 103, 107, 108, 110, 111,
113, T, Z, N1.

Park i Rezerwat „Kadzielnia” znajdują się niemal w centrum Kielc i stanowią część Pasma Kadzielniańskiego, zbudowanego głównie z wapieni. Istniejący na „Kadzielni” od XVII wieku kamieniołom dostarczał surowca między innymi do wypalania wapna. Wydobycie surowca skalnego stało się przyczyną powstania głębokiego wyrobiska, zalewanego, na najniższym poziomie, wodami podziemnymi.

Najwyższe wzniesienie, zwane jest „Skałką Geologów”, jest częściowo objęte ochroną jako rezerwat przyrody nieożywionej. Skałka jest otoczona głębokim wyrobiskiem, wypełnionym częściowo wodą. W części wschodniej zlokalizowane są punkty widokowe, do których można dojść od alei Legionów oraz od ulicy Gagarina. Można z nich podziwiać „Skałkę Geologów” z rezerwatem, amfiteatr,



a także Karczówkę i Telegraf – najwyższe wzniesienie na terenie Kielc. Widać również bardziej oddalone pasma Gór Świętokrzyskich.

Spacerując po Kadzielni, trudno sobie wyobrazić, że skały, które oglądamy powstawały około 380 mln lat temu w tropikalnym morzu. Żyły w nim organizmy, których wapienne szkielety, skorupy i pancerze tworzyły skały osadowe, opadając na dno.

Na skutek późniejszych procesów geologicznych, związanych z ruchami górotwórczymi, skały te zostały wypiętrzone. Następnie, w wyniku działalności człowieka, zostały rozcięte przez wyrobiska kamieniołomu. W efekcie odstoniły się wyjątkowej wartości profile geologiczne.

Teren Kadzielni jest również jednym z najbardziej znanych obszarów jaskiniowych w Górach Świętokrzyskich. Występuje tu 25 jaskiń i schronisk skalnych. Turyści mogą przejść podziemną trasą turystyczną (więcej informacji na s. 110).

Zmodernizowany amfiteatr „Kadzielnia” ma 5500 miejsc. Jest nowoczesnym obiektem, dostosowanym do potrzeb współczesnych widowisk artystycznych. Lokalizacja Amfiteatru i otaczające go skały niezmiennie zachwycają zarówno widzów, jak i występujących w nim artystów. Odbywa się tutaj mnóstwo koncertów i rozmaitych wydarzeń kulturalnych. Nieprzerwanie od 1974 roku, w lipcu, amfiteatr „Kadzielnia” gości uczestników Międzynarodowego Harcerskiego Festiwalu Kultury Młodzieży Szkolnej.

Przez teren Kadzielni przechodzą szlaki: miejski i dwa spacerowe – zielony i niebieski.





Podziemna trasa turystyczna



««« gdzie to jest

www.jaskiniakadzielnia.pl
Kielce, Park „Kadzielnia”
(wejście od ul. Krakowskiej)
tel. 695 213 381

Kiedy czynne »»»

kwiecień–październik
wt.–pt. w godz. 10.00–16.00*
sob.–niedz. w godz. 11.00–17.00**
pon. nieczynne
Ostatnie wejście odbywa się:
*wt.–pt. o godz. 15.30
**sob.–niedz. o godz. 16.30
Zwiedzanie trwa około 30 minut.

««« ile kosztuje wstęp

Bilet normalny 10 zł, ulgowy 8 zł.
Dzieci do lat 3 – wstęp bezpłatny.
Konieczna jest rezerwacja telefoniczna lub mailowa, z minimum jednodniowym wyprzedzeniem.
Rezerwacja pon.–sob. w godz. 9.00–17.00
tel. 695 213 381 lub e-mail: jaskiniakadzielnia@gmail.com
Uwaga! Rezerwacja mailowa jest ważna w momencie otrzymania wiadomości zwrotnej z potwierdzeniem.

jak dojechać »»»

Linie autobusowe: 4, 6, 7, 11, 12, 14, 17, 18, 19, 24, 27, 29, 31, 32, 37, 43, T.

Podziemna trasa turystyczna na „Kadzielni” to system jaskiniowy: „Jaskinia Odkrywców” – „Prochownia” – „Szczelina”, który jest największym obiektem podziemnym Parku „Kadzielnia” (392 metry długości). Pierwotnie były to trzy osobne jaskinie, które połączono w latach 2004–2009.

Podczas kilkusetletniej eksploatacji skał wapiennych w kamieniołomie wielokrotnie odkrywano jaskinie. Powstały one w wyniku działania procesów krasowych. Podczas wycieczki podziemną trasą turystyczną można zobaczyć m.in. skamieniałości organizmów żyjących w dewońskim morzu, nacieki jaskiniowe oraz zaobserwować charakterystyczne gruszkowate przekroje jaskiniowych korytarzy, które są wynikiem działania erozji krasowej.

W pobliżu podziemnej trasy turystycznej na Kadzielni znajduje się parking, na który wjeżdża się od ulicy Krakowskiej.



Rezerwat „Wietrznia”

Rezerwat przyrody nieożywionej „Wietrznia” im. Zbigniewa Rubinowskiego utworzono w 1999 roku. Przez wiele dziesięcioleci wydobywano tutaj wapień i dolomity, które służyły do produkcji wapna oraz jako kamień budowlany i tłuczeń drogowy.

Ochroną częściową objęto pozostałości wzgórza Wietrznia (312 m n.p.m.) należącego wraz z Kadzielnią do Pasma Kadzielniańskiego, zbudowanego z wapieni górnodewońskich. Chronione gatunki roślinności wapiennolubnej są obok odsłoneń geologicznych ważnym elementem Rezerwatu. W południowo-wschodniej części Rezerwatu zlokalizowany jest nowoczesny obiekt Centrum Geoedukacji (więcej informacji na s. 58).

Rezerwat „Wietrznia” jest doskonałym miejscem na spacer, tym bardziej, że przez dno dawnych wyrobisk przebiega specjalnie przygotowana ścieżka edukacyjna. Z punktów widokowych można obserwować wspaniałą panoramę Gór Świętokrzyskich. Pomocne w identyfikacji poszczególnych szczytów są tablice ze schematami.

Z centrum Kielc, dokładnie z Placu Artystów, na „Wietrznię” prowadzi miejski szlak spacerowy koloru zielonego.



gdzie to jest »»»

ul. Daleszycka
25-202 Kielce

Geopark Kielce
ul. Daleszycka 21
25-202 Kielce
www.geopark-kielce.pl
tel. 41 367 68 00

««« kiedy czynne

codziennie 24 godziny na dobę

««« ile kosztuje wstęp

wstęp wolny

jak dojechać »»»

Linie autobusowe: 1, 3, 11, 25,
29, 33, 34, 41, 45, 104, 108, 112.



Góra i Rezerwat „Karczówka”

««« gdzie to jest

ul. Karczówkowska
25-713 Kielce

kiedy czynne »»»

codziennie 24 godziny na dobę

««« ile kosztuje wstęp

wstęp wolny

jak dojechać »»»

Linie autobusowe: 1, 13, 31, 39,
108, 110, 111, T, Z, N1.

„Karczówka” jest rezerwatem krajobrazowym częściowym, o powierzchni około 27 hektarów. Chroni blisko dwustuletni las sosnowy, tworzący piękne otoczenie zabytkowego klasztoru.

Rezerwat znajduje się 2 km od centrum Kielc i obejmuje znaczną część góry Karczówka. Jest ono zbudowane głównie z wapieni, w których występują rudy ołowiu, kiedyś eksploatowane tu systemem szparowym. Skrajem Rezerwatu przechodzi żółty szlak spacerowy wokół Kielc.

Karczówka jest najwyższym wzniesieniem Pasma Kazielniańskiego. To charakterystyczne w krajobrazie kieleckim, kopulaste wzgórze jest także doskonałym punktem widokowym na Kielce i Góry Świętokrzyskie. Na szczycie Karczówki znajdują się zabudowania kościoła Świętego Karola Boromeusza i klasztor pobernardyński, który sta-



nowił wotum za omińnięcie Kielc przez szalejącą na terenie Polski zarazę. Obiektem charakterystycznym dla tego miejsca jest kaplica Świętej Barbary, a w niej figura patronki górników, wykonana z bryły galeny – rudy ołowiu. Z figurą jest związana legenda o górniku Hilarym Mali, który w 1646 roku, po długich poszukiwaniach, natrafił na bryłę kruszcu, z której wykonano między innymi tę figurę.



Na obszarze wzgórze zachowały się liczne ślady górnictwa: zapadliska w miejscach szybów (tzw. szpary), a także hałdy, obecnie porośnięte lasem i wtopione w krajobraz. Największa szpara na Karczówce znajduje się na zachodnim zboczu i widoczna jest ze szlaku turystycznego koloru czerwonego. Dookoła zabytkowych obiektów sakralnych rośnie, objęty ochroną, niemal dwustuletni las sosnowy, w którym występuje wiele roślin chronionych, takich jak: sasanka, bluszcz, storczyk, lilia złotogłów.

Teren Rezerwatu posiada walory naukowe i krajobrazowe, które można poznać, idąc ścieżką edukacyjną. Jej początek znajduje się u podnóża Karczówki, przy skrzyżowaniu ulic: Podklasztornej i Świętej Barbary. Z Karczówki do Chęcin wytyczono czerwony szlak pieszy, który jest świetną propozycją na wycieczkę.

Do Rezerwatu można dotrzeć z centrum miasta, idąc ulicą Karczówkowską. Wzgórze, z charakterystyczną budowlą barokową na szczycie, jest widoczne z wielu miejsc Kielc. Stanowi ono charakterystyczny element krajobrazu zachodniej części miasta.





Dawny Pałac Biskupów Krakowskich – ogród włoski



««« gdzie to jest

pl. Zamkowy 1
25-010 Kielce
www.mnki.pl
tel. 41 344 40 15 wew. 243
lub 239 (kasa, informacja,
zgłaszanie grup)

kiedy czynne »»»

codziennie
w godz. 10.00–18.00

««« ile kosztuje wstęp

wstęp wolny

jak dojechać »»»

Linie autobusowe: OW, OZ, 103.

Pałac Biskupów Krakowskich – niezwykle cenny zabytek architektury – znajduje się w wyjątkowo urokliwym miejscu starych Kielc. Ogród jest usytuowany na tyłach budowli, w zachodniej części posesji. Zgodnie z pierwotnym założeniem miał on charakter ozdobno-użytkowy i symetryczny układ geometrycznych kwater. Centrum stanowił taras z kwaterami ziół i kwiatów, który otaczały drzewa owocowe.



W 1789 roku, kiedy obiekt został przejęty przez władze cywilne, ogród zaczął tracić swój pierwotny układ i szatę roślinną. Rekonstrukcja ogrodu została przeprowadzona w latach 2002–2003 i obecnie możemy cieszyć się widokiem, opisanym w XVII i XVIII-wiecznych inwentarzach.

Dzisiaj, podczas spaceru po ogrodzie, można znowu wypocząć wśród grabowych alejek i pachnących jabłoni, jak niegdyś czynili to mieszkańcy Pałacu. Szczególnie charakterystyczne dla typu ogrodu włoskiego są kunsztowne nasadzenia, które wraz z ozdobnym kruszywem tworzą piękny rysunek.



Rezerwat przyrody „Perzowa Góra”

Perzowa Góra to jeden ze szczytów Pasma Obłęgorskiego. Wznosi się na wysokość 395 m n.p.m. między wsiami: Kuźniaki i Hucisko. Jest rezerwatem częściowym. Grzbiet Perzowej Góry porasta las mieszany. Występuje tutaj wiele roślin chronionych, m.in.: lilia złotogłów, konwalia majowa, czosnek niedźwiedzi, śnieżyczka przebiśnieg.

Pojawiają się tu liczne wychodnie piaskowca dolno triasowego. Największe z nich znajdują się w części przyszczytowej, gdzie między potężnymi blokami skalnymi znajduje się grotta skalna, a w niej kapliczka Świętej Rozalii. Miejscowa tradycja głosi, że niezwykła kapliczka jest w tym miejscu od czasów Kazimierza Wielkiego. Okoliczna ludność przybywała tu prosić o łaski. Kapliczka nosi wezwanie Świętej Rozalii z Palermo (Rozalia Sycylijska), urodzonej około 1130 roku na Sycylii. Była pustelnicą, mieszkającą w grocie. Święta Rozalia uznawana jest za świętą od morowego powietrza, dlatego w kapliczce Świętej Rozalii w Huciskach modlono się szczególnie gorliwie właśnie podczas epidemii.

Przebiega tędy czerwony szlak im. Edmunda Massalskiego, który jest głównym szlakiem pieszym po Górach Świętokrzyskich.



gdzie to jest »»»

Hucisko
26-067 Strawczyn

««« kiedy czynne

codziennie 24 godziny na dobę

««« ile kosztuje wstęp

wstęp wolny

jak dojechać »»»

prywatny przewoźnik
na trasie Kielce–Hucisko



Ogród Botaniczny Geopark Kielce

««« gdzie to jest

Geopark Kielce
ul. Jagiellońska 78
25-734 Kielce
(wejście bramą główną od ulicy
Karczówkowskiej).
[www.geopark-kielce.pl/
ogrodbotaniczny/pl/](http://www.geopark-kielce.pl/ogrodbotaniczny/pl/)
[f @ogrodbotanicznykielcach](https://www.facebook.com/ogrodbotanicznykielcach)
tel. 530 042 838
e-mail: ogrod.botaniczny@geopark-kielce.pl

kiedy czynne »»»

maj–październik
pt., sob., niedz. w godz. 10.00–18.00
(zakup biletu i ostatnie wejście –
godzinę przed zamknięciem).

««« ile kosztuje wstęp

Bilety należy kupić przed wejściem
w kasie (przy bramie głównej Ogródu)
Przerwa w pracy kasy: 13.00–13.15.
Bilety normalny 5 zł, ulgowy 2 zł.
Nieodpłatne zwiedzanie
z przewodnikiem możliwe jest
w niedziele o godz.: 10.00, 12.00,
14.00 i 16.00.

jak dojechać »»»

Linie autobusowe: 1, 13, 31, 39,
108, 110, 111, T, Z, N1.

Ogród Botaniczny w Kielcach jest jednym z obiektów Geoparku Kielce. Położony jest na południowo-wschodnich stokach góry Karczówka, skąd rozpościera się wspaniała panorama na Kielce oraz okalające miasto pasma Gór Świętokrzyskich. Ogród zajmuje powierzchnię około 13 hektarów.

Trwają prace związane z budową trzech zbiorników wodnych, wodospadu, alpinarium oraz z udostępnieniem do zwiedzania podziemnych pustek krasowych. Podziemna część Ogródu jest elementem, który wyróżnia go na tle innych ogrodów botanicznych w Europie. Otwarcie całości części ekspozycyjnej Ogródu jest planowane na wiosnę 2020 roku. Obecnie można zwiedzać obszar liczący około 6 hektarów. Podzielono go na działki tematyczne, a te z kolei – na kolekcje. Najbardziej interesującymi są: kolekcja róż (różanka), kolekcja różaneczni-



ków i azalii, wrzosowisko, kolekcja traw ozdobnych (tzw. ogród mgieł).

Ogród będzie cały czas się zmieniał, tak aby cieszyć i pobudzać zmysły wszystkich odwiedzających. Warto odwiedzać go w różnych porach roku, ponieważ w każdej z nich wygląda inaczej, jednak zawsze zjawiskowo.

Poza funkcją turystyczno-rekreacyjną, działalnością konserwatorską i naukową, Ogród Botaniczny w Kielcach prowadzi także działalność edukacyjną. Ogród jest również jedynym w Polsce, który posiada miejsce przystosowane do prowadzenia zajęć z hortiterapii czynnej, czyli terapii wykorzystującej rośliny i ogrody w procesie leczenia.

Ogród, jak i cały Geopark Kielce, można zwiedzać przy użyciu aplikacji Geopark, dostępnej na Google Play.

Warto zabrać ze sobą koc, a także parasol, który ochroni zarówno przed deszczem, jak i przed słońcem.

Uwaga! Nie można wchodzić ze zwierzętami. Ze względu na duże spadki na terenie Ogródu zabronione jest poruszanie się na rowerach, deskorolkach, hulajnogach, wrotkach, rolnkach itp.

Na terenie Ogródu znajduje się kiosk z lodami oraz automaty z napojami.





Jaskinia „Piekło”

««« gdzie to jest »»»

Skiby
26-060 Chęciny

««« kiedy czynne »»»

codziennie 24 godziny na dobę

««« ile kosztuje wstęp »»»

wstęp wolny

««« jak dojechać »»»

transport własny

Jaskinia „Piekło” jest położona na wschód od Gałęzic i leży na gruntach wsi Skiby. Najlepiej dojechać do niej drogą Piekoszów – Rykoszyn. Jaskinia usytuowana jest w południowo-zachodnim zboczu Góry Żakowej, w wapieniach dewońskich. Jej całkowita długość wynosi 57 metrów. Około 10 metrów od głównego wejścia, w dnie Jaskini, znajduje się półtorametrowe zagłębienie, które pozostało prawdopodobnie po zasypianym szybie wydobywczym.



Nazwę „Piekło” okoliczna ludność nadała Jaskini już w XVIII wieku. Według legendy, z jej czeluści miały wydobywać się diabły, aby czynić zło na świecie. Jaskini „Piekło” swoją nazwę zawdzięcza, odległa o 7 kilometrów, słynna Jaskinia „Raj”. W „Piekle”, w przeciwieństwie do „Raju”, szata naciekowa jest niewielka, nie ma tam stalaktytów i stalagmitów. Tylko w kilku miejscach występują polewy kalcytowe. Jaskinia jest siedliskiem kilku gatunków nietoperzy, ślimaków, a także pająków, świerszczy i muchówek. Można przejść przez około dwudziestometrowy korytarz Jaskini bez większych problemów, bez latarki i bez biletu.

Jaskinia „Raj”

Jaskinia „Raj” jest jedną z najbardziej znanych atrakcji turystycznych Gór Świętokrzyskich i jedną z najpiękniejszych jaskiń krasowych naszego kraju. Zachwyca bogactwem i różnorodnością kalcytowych form naciekowych rozwiniętych w wapieniach. Występują tutaj skupiska stalaktytów o unikatowym na skalę światową zagęszczeniu. Jaskinię można zwiedzać tylko pod opieką przewodnika. Trasa jest oświetlona i przystosowana do zwiedzania przez grupy wycieczkowe.

Można zobaczyć tu znalezione w namulisku krzemienne narzędzia pracy człowieka neandertalskiego, zamieszkującego Jaskinię około 50 tysięcy lat temu, a także szczątki prehistorycznych zwierząt.

W Jaskini panuje temperatura 8–10 stopni Celsjusza i wilgotność powietrza 95%, dlatego należy odpowiednio się ubrać.

Przy okazji wizyty w Jaskini „Raj” warto odwiedzić znajdujące się obok Centrum Neandertalczyka (więcej na s. 64)



gdzie to jest »»»

ul. Dobrzączka
26-060 Chęciny
www.jaskiniaraj.pl
tel. 41 346 55 18
e-mail: jaskiniaraj@tysogory.com.pl

««« Kiedy czynne

od 15 I do 15 XI
wt.–niedz.
pon. nieczynne
styczeń–kwiecień
w godz. 10.00–17.00
maj–czerwiec
w godz. 9.00–19.00
lipiec–sierpień
w godz. 9.00–18.00
wrzesień–październik
w godz. 9.00–17.00
listopad w godz. 10.00–17.00

««« ile kosztuje wstęp

Bilet indywidualny: 13–18 zł,
dla dzieci do 4 lat – wstęp wolny.
Obowiązuje rezerwacja biletów.
Rezerwacje on-line można znaleźć
w zakładce Rezerwacje. Rezerwacje
indywidualne należy zgłaszać
minimum 4 dni wcześniej.
Wszystkie niezarezerwowane
wcześniej bilety są w danym dniu
sprzedawane w kasie biletowej
Jaskini „Raj”.

jak dojechać »»»

Linia autobusowa 31



Świętokrzyski Park Narodowy

««« gdzie to jest

ul. Suchedniowska 4
26-010 Bodzentyn
www.swietokrzyskipn.org.pl
tel. 41 311 51 06
e-mail: dyrekcja@swietokrzyskipn.org.pl

kiedy czynne »»»

codziennie 24 godziny na dobę

««« ile kosztuje wstęp

wstęp wolny

Świętokrzyski Park Narodowy jest jednym z 23. parków narodowych w Polsce i jedynym w województwie świętokrzyskim. Zasadnicza część Świętokrzyskiego Parku Narodowego obejmuje Pasma Łysogórskie – najwyższe pasmo Gór Świętokrzyskich z najwyższymi szczytami: Łysicą (612 m n.p.m.) oraz Łysą Górą, nazywaną wymiennie Łyscem lub Świętym Krzyżem (595 m n.p.m.).



Świętokrzyski Park Narodowy jest parkiem typowo leśnym, w którym lasy stanowią blisko 95% powierzchni. W większości są to lasy jodłowo-bukowe. Duże znaczenie dla świata parkowej przyrody mają również tereny otwarte, które tworzą śródleśne łąki, polany i gołoborza – najbardziej charakterystyczne elementy przyrody nieożywionej Świętokrzyskiego Parku Narodowego. Nazwa *gołoborza* pochodzi od ludowego określenia „gołe od boru”, pozbawione lasu i oznacza charakterystyczne rumowiska skalne otoczone lasem, występujące na zboczach Łysogór. Powstały one w epoce lodowcowej w wyniku zamarzania i rozmrażania wody, która dostała się do szczelin skał i powodowała ich rozsadzanie.



Wędrując szlakami Świętokrzyskiego Parku Narodowego, warto zwrócić uwagę na miejsca w lesie, w których występuje dużo starych drzew, porośniętych owocnikami nadrzewnych grzybów (hub), często również drzew powalonych. Wiekowy las z wieloma starymi, obumierającymi i martwymi drzewami, tętni nadzwyczaj intensywnym życiem – bogatszym i bardziej różnorodnym niż las, w którym takich drzew jest mało lub brak ich całkowicie.

Pięknej przyrodzie, niemal na każdym kroku, towarzyszy bogata historia. W okresie między II wiekiem p.n.e. a IV wiekiem n.e. na obszarze Gór Świętokrzyskich istniał ośrodek starożytnego górnictwa i hutnictwa żelaza. Odkryto tutaj pozostałości po kilkuset piecowiskach – miejscach wytopu żelaza w tak zwanych dymarkach, ówczesnych piecach hutniczych. Był to największy w tamtych czasach w Europie Środkowo-Wschodniej ośrodek przemysłowy. Odkrycie fragmentów dawnych pieców hutniczych leży u źródła powstania Muzeum Starożytnego Hutnictwa Świętokrzyskiego i Centrum Kulturowo-Archeologicznego w Nowej Słupi. W Centrum można przenieść się do początków naszej ery i zobaczyć, jak wyglądało wówczas życie osady. Po obiekcie oprowadzają animatorzy ubrani w stroje z epoki, pokazują wyposażenie chat, prastare dymarki, w których wy-




top żelaza odbywa się tylko raz w roku. Jest on odtwarzany podczas corocznej imprezy, o najdłuższej tradycji w regionie, nazwanej właśnie Dymarkami. Odbywa się w sierpniu i ma niezwykle bogaty program, zarówno edukacyjny, jak i artystyczny. Więcej informacji na temat Muzeum, Centrum i Dymarek można znaleźć na stronie www.dymarki.pl.

Na terenie Parku szczególnym miejscem jest Święty Krzyż (więcej informacji na s. 123). Elementem współtworzącym krajobraz Parku są spotykane na szlakach kapliczki, pomniki i miejsca pamięci narodowej.

Poznawanie walorów Świętokrzyskiego Parku Narodowego ułatwiają szlaki turystyczne i ścieżki edukacyjne, które prowadzą przez najciekawsze miejsca na terenie Parku. Od miejscowości Nowa Słupia na Święty Krzyż jest wytyczony na Święty Krzyż szlak niebieski, zwany Drogą Królewską. Na szczycie Łysej Góry koniecznie trzeba zobaczyć gołoborze. Umożliwia to specjalna galeria widokowa. Stąd można dalej powędrować szlakiem czerwonym na Łysicę – najwyższy szczyt Gór Świętokrzyskich. Następnie szlak wiedzie do miejscowości Święta Katarzyna. Odcinek ten jest fragmentem głównego świętokrzyskiego szlaku, liczącego 105 kilometrów. Nosi on imię Edmunda Massalskiego, znanego przyrodnika i regionalisty.

Warto korzystać nie tylko z wytyczonych szlaków, które biegną przez teren Świętokrzyskiego Parku Narodowego, ale również ze specjalnie opracowanych ścieżek edukacyjnych. Więcej informacji na ten temat można znaleźć na stronie www.swietokrzyskipn.org.pl w zakładce Edukacja/Ścieżki edukacyjne.





Święty Krzyż



gdzie to jest »»»

Święty Krzyż 1
26-004 Bieliny
www.swietykrzyz.pl
tel. 41 317 70 21
e-mail: infoswkrzyz@gmail.com
Rezerwacja nosegów:
pokojeswkrzyz@gmail.com

Święty Krzyż, inaczej Łysa Góra lub Łysiec, jest drugim co do wysokości szczytem Gór Świętokrzyskich (595 m n.p.m.). Znajdują się tutaj pozostałości po miejscu kultu pogańskich Słowian. O legendarnej Łysej Górze, na której odbywają się sabaty czarownic słyszał prawie każdy. Święty Krzyż to jednak przede wszystkim Sanktuarium Relikwii Drzewa Krzyża Świętego, klasztor i bazylika.

Prawdopodobnie w XII wieku, z inicjatywy Bolesława Krzywoustego, został tutaj zbudowany klasztor, jednak tradycja benedyktyńska przypisuje fundację jeszcze Bolesławowi Chrobremu. Najcenniejszym skarbem tego miejsca są Relikwie Krzyża Świętego, na którym zmarł Jezus Chrystus. Na początku XIV wieku król Władysław Łokietek przekazał je benedyktynom łysogórskim, czym

««« kiedy czynne

Klasztor otwarty codziennie w godzinach 9.00–17.00. Istnieje możliwość zwiedzania z przewodnikiem klasztornym. W niedziele i święta zwiedzaniem z przewodnikiem po sumie. Msze Święte
Dni powszednie: 7.00, 12.00 (od maja do września)
Niedziele i święta: 8.00, 9.30, 11.30, 15.00, 17.00 (od maja do września)
Podczas odwiedzin zespołu klasztornego na Świętym Krzyżu należy pamiętać o poszanowaniu miejsca, w którym się znajdziemy. To nie tylko zabytek, ale również czynny obiekt sakralny.



jak dojechać »»»

Linia autobusowa 200



rozpoczął w Polsce kult Drzewa Krzyża Świętego. Święty Krzyż stał się dzięki temu najstarszym chrześcijańskim sanktuarium ziem polskich i celem licznych pielgrzymek, także królewskich. Tutaj mieściła się również jedna z najbogatszych bibliotek średniowiecznej Polski, z której pochodzą słynne dzieła polskiej literatury, z „Kazaniami świętokrzyskimi na czele”.

Tysiącletni klasztor na Świętym Krzyżu ma interesującą i burzliwą historię. Był świadkiem wielu wydarzeń historycznych, przeżywał lata rozkwitu i upadku, był przebudowywany i odbudowywany. W 1819 roku zamknięto opactwo benedyktyńskie. Od 1882 roku do początku II wojny światowej, w murach pobenedyktyńskiego klasztoru, mieściło się więzienie, a w czasie II wojny światowej – obóz zagłady dla jeńców radzieckich. W czasie I wojny światowej kościół został zrujnowany. W 1936 roku klasztor i kościół przejęła Prowincja Misjonarzy Oblatów Maryi Niepokalanej. Oblaci otrzymali również pod opiekę relikwie Drzewa Krzyża Świętego. Dziś cały obiekt klasztorno-kościelny odzyskał swój blask po gruntownych pracach konserwatorskich i remontowych. W 2013 roku kościół na Świętym Krzyżu został podniesiony do rangi bazyliki mniejszej, natomiast w 2014 otwarto odbudowaną po 100 latach wieżę klasztoru (w 1914 roku została wysadzona w powietrze przez wojska austriackie). Rozciąga się z niej wspaniały widok na pasma Gór Świętokrzyskich.

Klasztor można zwiedzać samemu lub z przewodnikiem. Warto również zwiedzić kościół pw. Trójcy Świętej, w którego wnętrzach na szczególną uwagę zasługują olbrzymie obrazy, a wśród nich dzieło przedstawiające legendę o Świętym Emeryku. Legenda mówi, że za panowania Bolesława Chrobrego do Polski przybył Emeryk, syn węgierskiego króla, Stefana. Na drogę otrzymał od ojca Relikwie Drzewa Krzyża Świętego, które miały strzec go od wszelkich niebezpieczeństw. Podczas polowania młody królewicz, podążając za jeleniem, zabłądził w puszczy. Kiedy stracił nadzieję na odnalezienie drogi powrotnej, ukazał mu się anioł, który poprowadził go do małej kapliczki na Łysej Górze. Tutaj Anioł nakazał Emerykowi pozostawić to, co ma najcenniejsze. Dla młodzieńca były to



oczywiście Relikwie Drzewa Krzyża Świętego. Po tym zdarzeniu król Bolesław Chrobry ufundował na owej górze budowę kościoła, w którym mógłby spocząć wspomniany święty dar. Wkrótce okoliczni mieszkańcy zaczęli Łysą Górę nazywać Świętym Krzyżem, a całe góry – świętokrzyskimi.

Przy klasztorze udostępniane są do zwiedzania krypty. W jednej z nich znajduje się z mumifikowane ciało księcia Jeremiego Wiśniowieckiego, które leży w trumnie ze szklanym wiekiem! W dobrym stanie zachowały się też jego ubrania, m.in. bogato zdobiony kontusz szlachecki. Warto też wybrać się do Muzeum Misyjnego Ojców Oblatów i zwiedzić zabytkową aptekę benedyktyńską, a w klasztornej kawiarence nabyć zioła zakonników.

O sile tego miejsca świadczy jego popularność wśród turystów i pielgrzymów udających się na Łysą Górę i z niej, szlakiem Drogi Krzyżowej, aż do Nowej Słupi. Klasztor jest jednym z najczęściej odwiedzanych przez pielgrzymów miejsc w Polsce.

Wjazd autem na Święty Krzyż jest możliwy od strony miejscowości Huta Szklana tylko w niedzielę i na uroczystości – na Mszę Świętą o godz. 8.00, 9.30, 11.30; pobyt jest możliwy do godziny 14.00.

Dojazd własnym samochodem jest możliwy od strony Huty Szklanej lub od Nowej Słupi. Należy dojechać do miejscowości Huta Szklana, gdzie znajduje się płatny parking, z którego dalej trzeba pójść asfaltową drogą około 2 kilometry (30–40 minut). Wejście drogą asfaltową jest bezpłatne. Można także skorzystać z kolejki (5 zł dorośli, 3 złote dzieci) bądź bryczki (opłata w zależności od liczby osób).

W Hucie Szklanej znajduje się Osada Średniowieczna, której oferta jest z pewnością bardzo atrakcyjna dla rodzin. Więcej szczegółów na stronie www.osadasredniowieczna.eu.

Można także dojechać do miejscowości Nowa Słupia, tam zostawić pojazd na płatnym parkingu, i turystycznym szlakiem pieszym koloru niebieskiego, zwanym także „Drogą Królewską” dojść do Świętego Krzyża. Bilet umożliwiający wejście na szlak dla dorosłych to koszt 6 zł, dla dzieci – 3 zł. Czas wejścia to około 40–60 minut.





Dąb Bartek

««« gdzie to jest

Zagnańsk
26-050 Zagnańsk

««« kiedy czynne »»»

codziennie 24 godziny na dobę

««« ile kosztuje wstęp

wstęp wolny

««« jak dojechać »»»

Linie autobusowe: 202, 204.

Słynny dąb Bartek rośnie na skraju Zagnańska, kilkanaście kilometrów na północ od Kielc, przy trasie nr 750. Wiek sędziwego drzewa nie jest dokładnie ustalony i waha się między 700 a 1000 lat. Od 1954 roku Bartek jest prawnie chronionym pomnikiem przyrody. Według legend i podań pod tym dębem bywali polscy królowie.

Słynnego Bartka można zobaczyć na skarpie nad rzeką Bobrzą. Drzewo ma około 30 metrów wysokości, obwód pnia przy ziemi 13,4 metra, rozpiętość konarów około 40 metrów i wciąż rośnie.

W 1906 roku Bartek został nadpalony płomieniami niesionymi z wiatrem z pobliskiego pożaru. Potem ucierpiał w wyniku uderzenia pioruna i powodzi. Rok 1991 przyniósł kolejne, bardzo poważne uszkodzenie Bartka w wyniku uderzenia pioruna. W ramach prac poprawiających kondycję drzewa, położono kilkanaście studzienek nawadniających jego system korzeniowy. Bartka wspomagają również metalowe podpory teleskopowe i instalacja odgromowa.

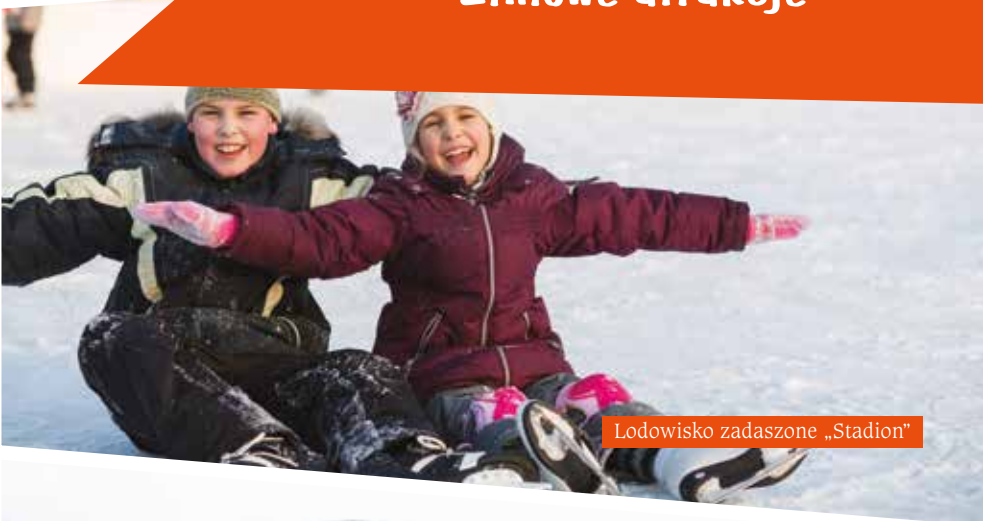
Na słynnym dębie umieszczono dwa żeliwne odlewy Chrystusa Ukrzyżowanego. W pobliżu stoi kapliczka Świętego Huberta – patrona myśliwych. Nieco wyżej, w kierunku drogi, rośnie czterdziestoletni dąb Bartuś, wyhodowany z żółdzia swojego wiekowego przodka. Właśnie od strony młodego dębu i z drogi widać Bartka najlepiej.

Obok Bartka, po drugiej stronie drogi, znajduje się duży parking.



Ośrodek narciarski „Sabat”

Zimowe atrakcje



Lodowisko zadaszone „Stadion”



Ośrodek narciarski „Niestachów”



Stok narciarski „Stadion”

««« gdzie to jest

al. Na Stadion 365
25-127 Kielce.
www.stadion.kielce.pl

 @Centrum Sportowo-Rekreacyjne Stadion
tel. 41 361 55 55
e-mail: repcja@hotel-365.pl

Kiedy czynne »»»

W sezonie zimowym codziennie
w godz. 10.00–22.00.

««« ile kosztuje wstęp

Bilety są dostępne w kasie,
w godzinach pracy obiektu.

Ceny biletów:

pojedynczy wjazd wyciągiem
taśmowym (dla dzieci) 1,50 zł
pojedynczy wjazd wyciągiem

orczykowym 4 zł.

W dni powszednie:

karnet 2-godzinny 40 zł

karnet 3-godzinny 50 zł.

W niedzielę, święta, ferie:

karnet 2-godzinny 50 zł

karnet 3-godzinny 60 zł

jak dojechać »»»

Linie autobusowe: 4, 103, 107.

««« co na miejscu



Wyciąg „Stadion” działa w ramach Centrum Sportowo-Rekreacyjnego „Stadion”. Jest usytuowany na zboczu góry Pierścienica (367 m n.p.m.), na terenie parku krajobrazowego, zaledwie 3 kilometry od centrum Kielc.

Dostępne są wyciągi: orczykowy podwójny, teleskopowy i taśmowy. Stok jest naśnieżany i oświetlony.

W Centrum działa szkoła narciarska oraz wypożyczalnia sprzętu sportowego (narty, snowboard, łyżwy). Obok stoku znajduje się lodowisko (więcej informacji na s. 132).

Tuż przy wyciągu działa mała gastronomia, natomiast w centralnym budynku znajduje się klimatyczny Hotel 365 oraz ciesząca się uznaniem Restauracja „Siemdem Pokus”.





Stok narciarski „Telegraf”

Stok narciarski „Telegraf” znajduje się w południowej, zalesionej części Kielc. Trasa zjazdowa usytuowana jest na północnym zboczu góry Telegraf (406 m n.p.m.). Ze szczytu wzniesienia rozpościera się wspaniały widok na miasto.

„Telegraf” to stok narciarski zarówno dla początkujących, jak i wymagających narciarzy oraz snowboardzistów. Znajduje się tutaj wyciąg orczykowy (talerzykowy) o długości 200 m. Stok jest naśnieżany, ratrakowany i oświetlony. W obiekcie działa szkołka narciarska, wypożyczalnia sprzętu narciarskiego i karczma. W sezonie 2018/2019 planowane jest uruchomienie drugiego wyciągu orczykowego, który będzie wciągał na szczyt góry.

Przy wyciągu zlokalizowane jest zadaszne lodowisko o powierzchni 600 m² oraz wypożyczalnia łyżew (szczegóły na stronie www.telegrafkielce.pl w zakładce Atrakcje).



gdzie to jest »»»

ul. Narciarska 6
25-214 Kielce
www.telegrafkielce.pl
tel. 570 556 600
e-mail: biuro@telegrafkielce.pl

««« kiedy czynne

W sezonie zimowym codziennie
w godz. 10.00–22.00.

««« ile kosztuje wstęp

Bilety można kupić w kasie,
w godzinach pracy obiektu.
Ceny biletów:
pojedynczy wjazd wyciągiem
orczykowym 2 zł
karnet 3-godzinny 30 zł

jak dojechać »»»

Linie autobusowe: 1, 11, 25,
33, 34, 41, 108, 112, N2.

co na miejscu »»»





Narciarska trasa biegowa w Kielcach

««« gdzie to jest

Stadion Leśny w Kielcach

kiedy czynne »»»

w sezonie zimowym
codziennie 24 godziny na dobę

««« ile kosztuje wstęp

wstęp wolny

jak dojechać »»»

Linie autobusowe: 4, 44, 103,
107, 108, 113.

Trasa jest usytuowana pomiędzy aleją Na Stadion oraz ulicami: Szczepaniaka i Kusocińskiego. Znajduje się na obszarze nazywanym „zielonymi płucami Kielc”. Usytuowana jest na terenie dawnego, przedwojennego toru hipicznego, tworząc pętlę o długości 2200 metrów.



Trasę oznakowano sylwetką narciarza na czerwonym tle. Początek i koniec trasy jest w tym samym miejscu (biegnie wokół). Narciarska trasa biegowa w lesie na Stadionie jest świetnym uzupełnieniem zimowego wypoczynku w Kielcach. To już tradycyjne miejsce spotkań miłośników narciarstwa biegowego. Warto podkreślić, że sport ten należy do najbardziej bezpiecznych dyscyplin. Można go uprawiać w każdym wieku.

Przy trasie znajdują się dwie siłownie na świeżym powietrzu oraz zadaszone miejsce do odpoczynku. Na tej samej trasie biegnie Przyrodnicza Ścieżka Edukacyjna „Leśna Przygoda”.

W pobliżu narciarskiej trasy biegowej znajduje się Centrum Sportowo Rekreacyjne „Stadion” z wyciągami narciarskimi, lodowiskiem oraz hotelem i restauracją (www.stadion.kielce.pl).



Lodowisko odkryte MOSiR Kielce

Naturalne lodowisko odkryte przy ulicy Szczecińskiej ma 1000 m² powierzchni. To największa ślizgawka w regionie. Na miejscu działa również wypożyczalnia łyżew.



gdzie to jest »»»

ul. Szczecińska 1
25-345 Kielce
www.mosir.kielce.pl
tel. 41 368 80 81
e-mail: biuro@mosir.kielce.pl



««« kiedy czynne

W sezonie zimowym, przy sprzyjającej pogodzie, czynne codziennie w godz. 10.00–20.00. W godz. 10.00–12.00 (wejścia o 10.00 i 11.00) wstęp na lodowisko dla dzieci i młodzieży szkolnej oraz studentów jest bezpłatny. Wejścia na taflę o pełnych godzinach (ostatnie o godz. 19.00).



««« ile kosztuje wstęp

Bilety można kupić w kasie, w godzinach pracy obiektu. Bilet (1 godz.) 5 zł, wypożyczenie łyżew 5 zł.

jak dojechać »»»

Linie autobusowe: 8, 21, 37, 50, 51, 104.



Lodowisko zarządzane „Stadion”

gdzie to jest

al. Na Stadion 365
25-127 Kielce
www.stadion.kielce.pl
tel. 664 082 222



@Centrum Sportowo-Rekreacyjne Stadion

kiedy czynne

Codziennie w sezonie zimowym –
szczegółowe informacje na stronie
www.stadion.kielce.pl w zakładce
Lodowisko
pon.–pt. w godz. 14.00–22.00
sob., niedz. i święta w godz.
10.00–22.00

Lodowisko na „Stadionie” to prawdziwa gratka dla amatorów ślizgania. Powierzchnia 600 m² jest pokryta naturalnym lodem, którego jakość gwarantują regularne przerwy techniczne. Przy lodowisku działa wypożyczalnia łyżew.



ile kosztuje wstęp

wstęp 12 zł
bilet rodzinny
(2 + 2) 36 zł, (2 + 1) 26 zł,
(1 + 2) 26 zł.

* bilety rodzinne obowiązują rodziców z dziećmi do lat 13.

jak dojechać

Linie autobusowe: 4, 103, 107.

co na miejscu





Ośrodek narciarski „Sabat” w Krajinie

Ośrodek narciarski „Sabat” (425 m n.p.m.) znajduje się w otulinie Świętokrzyskiego Parku Narodowego, u podnóża Łysicy, najwyższego wzniesienia w Górach Świętokrzyskich. Stok jest łagodny, z dwoma urozmaicającymi go, nieco ostrzejszymi nachyleniami. Stok ten znakomicie nadaje się do uprawiania rekreacyjnego narciarstwa w rodzinnym gronie.

„Sabat” oferuje dwie trasy o długości: 800 i 850 metrów, z wyciągami talerzykowymi, oraz trasę dla początkujących z wyciągiem taśmowym (o długości 100 metrów). Z górnej stacji wyciągów rozciąga się piękny widok na Dolinę Wilkowską i Łysogóry. Na stoku można zaczerpnąć wyjątkowo czystego i bogatego w jod powietrza, zasilanego przez puszcę jodłową.

Na terenie Ośrodka działa profesjonalna wypożyczalnia sprzętu narciarskiego i snowboardowego.

W obiekcie znajduje się również restauracja.



gdzie to jest »»»

Krajno Zagórze 43c
26-008 Górno
www.sabatkrajno.pl/stok-narciarski
f @SabatKrajno
tel. 505 505 654
e-mail: kontakt@sabatkrajno.pl

««« kiedy czynne

Czynne w sezonie zimowym
pon.–pt. w godz. 9.00–21.00
sob. w godz. 9.00–24.00
niedz. w godz. 9.00–21.00

««« ile kosztuje wstęp

Bilety dostępne są w kasie, w godzinach pracy obiektu.
Ceny biletów: pojedynczy wjazd wyciągiem orczykowym 4 zł, wyciągiem taśmowym 2 zł
karnety czasowe
pon.–pt.
karnet 2-godzinny 40 zł
karnet 3-godzinny 50 zł
Sob., niedz. i święta
karnet 2-godzinny 50 zł
karnet 3-godzinny 60 zł

jak dojechać »»»

Linie autobusowe: 41, 47.

co na miejscu »»»





Ośrodek narciarski „Niestachów”

««« gdzie to jest

Niestachów 167b
26-021 Niestachów
www.niestachow.pl
f @niestachow
tel. 664 978 173 (dostępny w czasie pracy ośrodka),
tel. 664 913 114 lub 668 111 158
(dostępne poza godzinami pracy ośrodka)
e-mail: narty@niestachow.pl

Kiedy czynne »»»

W sezonie zimowym
pon.–pt. w godz. 10.00–20.00.
sob.–niedz. w godz. 10.00–21.00.

««« ile kosztuje wstęp

Bilety można kupić w kasie, w godzinach pracy ośrodka.
Ceny biletów:
pojedynczy wjazd na przedszkolu narciarskim 1,50 zł
pojedynczy wjazd na najdłuższym stoku 4 zł
Sezon niski
karnet 3-godzinny 50 zł, karnet 2-godzinny 40 zł
Sezon wysoki i weekendy
karnet 3-godzinny 60 zł, karnet 2-godzinny 50 zł

jak dojechać »»»

Linia autobusowa 14

««« co na miejscu



Ośrodek narciarski „Niestachów” znajduje się na górze Otrocz (372 m n.p.m.). Różnorodność znajdujących się tutaj tras pozwala na naukę narciarstwa od podstaw, a także stwarza możliwość aktywnego spędzania czasu zaawansowanym narciarzom. Narciarze i snowboardziści mają do dyspozycji stoki o powierzchni 4 hektarów. Trasy są szerokie, łagodne, typowe dla narciarstwa rodzinnego, z obydwu stron otoczone lasem. Ze szczytu rozciąga się przepiękny widok na Łysogóry. Wszystkie trasy są oświetlone, sztucznie naśnieżane i ratrakowane.

Ośrodek jest znany ze świetnie przygotowanych tras i dużej dbałości o bezpieczeństwo swoich gości.



Dla dzieci wydzielono stok o długości 100 metrów z wyciągiem zaczepowym. Na trasie porozstawiane są figury z gąbki, ułatwiające dzieciom naukę pierwszych skrętów.

Poniżej przedszkola narciarskiego znajduje się odgrodzony zimowy plac zabaw dla najmłodszych z wigwamem, gąbkowymi puzzlami, grą w kółko i krzyżyk oraz ściankami do rzucania śnieżkami.

W obiekcie gastronomicznym wydzielone jest miejsce dla dzieci ze stolikiem, przy którym mogą rysować kredkami. Na terenie Ośrodka w Niestachowie działa świetnie wyposażona wypożyczalnia sprzętu narciarskiego oraz profesjonalna szkoła narciarska, w której uczą wykwalifikowani instruktorzy narciarstwa i snowboardingu.

Przy dużej naturalnej pokrywie śniegu uruchamiana jest trasa dla narciarzy biegowych.

Na terenie Obiektu działa bar, w którym można zjeść ciepły posiłek i odpocząć.





Ośrodek narciarski „Tumlin Sport-Ski”

««« gdzie to jest

Tumlin Podgród 43b
26-085 Miedziana Góra
www.tumlinsportski.pl
@Tumlin Sport Ski
tel. 696 599 849
e-mail: rogowski@tumlinsportski.pl

Kiedy czynne »»»

W sezonie zimowym codziennie
w godz. 10.00–22.00

««« ile kosztuje wstęp

Bilety można kupić w kasie,
w godzinach pracy obiektu.

Ceny biletów:

karnet 10 wjazdów małym
wyciągiem 20 zł
pojedynczy wjazd dużym
wyciągiem orczykowym 4 zł
karnety czasowe
pon.–pt.
karnet 2-godzinny 40 zł
karnet 3-godzinny 50 zł
Sob., niedz. i święta
karnet 2-godzinny 50 zł
karnet 3-godzinny 60 zł

jak dojechać »»»

Linia autobusowa 32.


««« co na miejscu



Ośrodek narciarski „Tumlin Sport-Ski” znajduje się w miejscowości Tumlin Podgród, na zboczu góry Wykieńskiej (405 m n.p.m.).


Na miejscu funkcjonuje niezależny, oświetlony oraz ratrakowany stok narciarski z wyciągiem z dużym (500 metrów) i małym wyciągiem orczykowym o długości 100 metrów, który jest idealny dla początkujących narciarzy. W Ośrodku działa szkoła narciarska i snowboardowa, w której pracują wykwalifikowani i doświadczeni instruktorzy. Przy obiekcie działa restauracja, w której można dobrze zjeść oraz zagrzać się w miłej atmosferze, a także wypożyczalnia nart.






Papugarnia „Ara”

Przyjaciele zwierząt



Zoo „Leśne Zacisze”



„Pony Club” Kielecki Klub Jeździecki



Papugarnia „Ara”



««« gdzie to jest

ul. Starowapiennikowa 39d
(wejście od ul. Skalistej)
25-112 Kielce
 @Papugarnia Ara
tel. 660 109 886
papugarnia.kielce@gmail.com

»»» kiedy czynne

wt. – niedz.
w godz. 10.00 – 18.00
pon. nieczynne

««« ile kosztuje wstęp

Bilety można kupić w kasie,
w godzinach pracy obiektu.
Bilety grupowe (powyżej 10 osób)
wymagają rezerwacji telefonicznej.
Bilet normalny 15 zł, ulgowy 11 zł,
grupowy 10 zł.

»»» jak dojechać

Linie autobusowe: 2, 30, 34, 40, 54.

Papugarnia „Ara” to miejsce, gdzie żyją egzotyczne gatunki papug z niemal całego świata. Można tutaj zobaczyć ponad sześćdziesiąt okazów z Ameryki Południowej, Azji, Afryki, a nawet Australii. Ptaki nie mieszkają w klatkach, dzięki czemu można je podziwiać z bardzo bliska. Wszystkie papugi są towarzyskie, niezwykle chętnie przylatują do gości, pozwalają się wziąć na rękę, pogłaskać, a nawet nakarmić.

Te miłe, kolorowe ptaszki mają jednak pewną słabość – lubią przywłaszczać sobie błyszczące rzeczy. Uwielbiają wszelkie błyskotki, lśniące guziki, kolorowe tasiemki i koraliki. Właśnie dlatego do papugarni warto założyć strój bez tego typu ozdób. Przed wejściem dobrze jest także zdjąć lub zakryć biżuterię.

Do Papugarni nie wolno wносить artykułów spożywczych. Wyjątkiem są napoje w zamkniętym opakowaniu.





Zoo „Leśne Zacisze”



W „Leśnym Zaciszu” od 2002 roku sukcesywnie przybywało zwierząt, aż w 2016 roku obiekt uzyskał status zoo. Jest to pierwszy i jedyny ogród zoologiczny województwie świętokrzyskim. Na terenie 10. hektarów mieszka obecnie blisko 100 gatunków zwierząt, m.in.: antylopa, wielbłąd, lama, alpaka, zebra, surykatka, kangur, struś, paw, papuga.

„Leśne Zacisze” to prawdziwy raj dla dzieciaków i idealne miejsce, żeby spędzić wiele godzin w rodzinnym gronie na łonie natury. Można tutaj nie tylko oglądać i poznawać zwierzęta, ale również bawić się na dużym placu zabaw, pełnym rozmaitych atrakcji. Są tam sprzyjające zabawie drewniane domki, huśtawki, zjeżdżalnia i trampolina. Po zabawie można odpocząć w hamaku. Na terenie „Leśnego Zacisza” znajdują się stanoiska grillowe, z których można bezpłatnie korzystać. Uwaga! Na terenie zoo nie można jeździć na rowerach.



gdzie to jest »»»

ul. Wygwizdów 6
Lisów
26-026 Morawica
www.lesne-zacisze.net
[@zoolesezacisze](https://www.facebook.com/zoolesezacisze)
tel. 607 627 271
e-mail: lesnezacisze@op.pl

««« Kiedy czynne

Obiekt otwarty dla zwiedzających od kwietnia do października (harmonogram pracy jest uzależniony od warunków atmosferycznych, aktualne informacje na stronie www.lesne-zacisze.net).
czynne codziennie
kwiecień w godz. 10.00–17.00
maj w godz. 10.00–18.00
czerwiec w godz. 10.00–19.00
wrzesień–październik w godz. 10.00–17.00

««« ile kosztuje wstęp

Bilety dostępne są w kasie, w godzinach pracy obiektu.
Ceny biletów:
normalny 20 zł, ulgowy 15 zł,
dzieci do lat 3 – wstęp bezpłatny.

jak dojechać »»»

transport własny

co na miejscu »»»





Ośrodek Rekreacji i Hipoterapii MAAG

««« gdzie to jest

ul. Ks. Piotra Ściegiennego 207
25-116 Kielce
www.maagkielce.pl
@MaagKielce
tel. 601 471 323
e-mail: maag@maagkielce.pl

««« kiedy czynne »»»

wt.–niedz.
w godz. 10.00–19.00
pon. niedzielne
Przerwa na karmienie koni
w godz. 13.00–15.00
Wymagana jest rezerwacja jazdy
konnej (tel. 601 471 323).

««« ile kosztuje wstęp

Przejazdki konne dla dzieci od 10 zł,
wyjazd na 1 godz. w teren dla osób
jeżdżących 60 zł,
zajęcia szkoleniowe na maneżu 40 zł.

««« jak dojechać »»»

Linie autobusowe: 2, 29, 30, 40, 45.

««« co na miejscu



Ośrodek Rekreacji i Hipoterapii MAAG oferuje naukę jazdy konnej, wyjazdy w teren dla zaawansowanych jeźdźców, treningi skokowe i ujeżdżeniowe. Propozycja dla najmłodszych to „oprowadzanki” na terenie wewnętrznej ujeżdżalni. MAAG jest również organizatorem turystyki konnej w obrębie Gór Świętokrzyskich oraz licencjonowanym ośrodkiem hipoterapii. Ośrodek posiada patronat Polskiego Towarzystwa Hipoterapeutycznego, kadre instruktorów i terapeutów. Zajęcia są prowadzone na dwudziestu odpowiednio przygotowanych koniach.

Ośrodek Jazdy Konnej MAAG jest położony w malowniczym Paśmie Dymińskim, u podnóża wzgórza Telegraf – najwyższego wzniesienia Kielc.

W Ośrodku MAAG wszyscy, bez względu na wiek i płeć, mogą poczuć magię obcowania z końmi. Wystarczy kilka regularnych lekcji, aby nauczyć się panować nad koniem i mieć ogromną frajdę z jazdy. Ośrodek szczególnie zaprasza rodziny, które chcą wspólnie, aktywnie spędzić czas na jeździe konnej. Dla nich przygotowano oferty sezonowe (szczegóły na stronie www.maagkielce.pl). Bardziej zaawansowani jeźdźcy mogą wyjechać w teren i konno zdobyć górę Telegraf, skąd rozpościera się piękny widok na Kielce.

Do jazdy nie jest wymagany profesjonalny strój jeździecki. Kask jeździecki, kamizelkę ochronną oraz palcat jeździecki zapewnia MAAG.



„Pony Club” Kielecki Klub Jeździecki



Kielecki Klub Jeździecki to ośrodek z dużymi tradycjami. Wśród swoich wychowanków ma wielu medalistów mistrzostw Polski i uczestników mistrzostw Europy w skokach przez przeszkody. W ofercie Klubu są jazdy indywidualne, grupowe i nauka skoków przez przeszkody.

„Pony Club” oferuje naukę jazdy konnej i przejażdżki na kucach dla dzieci i młodzieży, pod okiem najlepszych instruktorów jeździectwa. Naukę jazdy mogą rozpocząć dzieci od 4. roku życia. Dzieci uczęszczające do „Pony Club” mają na koncie liczne sukcesy w prestiżowych zawodach o randze ogólnopolskiej.

Tuż przy Klubie Jeździeckim jest minizoo i plac zabaw, na którym dzieci mogą spędzić miło czas, spoglądając na kuce.

Przy obiekcie działa karczma „Cztery Konie” z bogatym menu, kącikiem zabaw i specjalną ofertą dla rodzin z dziećmi.



gdzie to jest »»»

ul. Kusocińskiego 61a
25-045 Kielce
tel. 513 005 125
e-mail: aszrajer@gmail.com

««« kiedy czynne

codziennie w godz. 9.00–19.00
Wymagana jest rezerwacja jazdy
konnej (tel. 513 005 125).

««« ile kosztuje wstęp

Oprowadzanka 20 zł (10 min),
jazda indywidualna dla
początkujących 50 zł (30 min),
jazda sportowa 60 zł (45 min).

jak dojechać »»»

Linie autobusowe: 44, 108, 113.

co na miejscu »»»





Ośrodek Jazdy Konnej „Amazonka”

««« gdzie to jest

Borków 68
26-021 Daleszyce
www.amazonka-borkow.pl
@KJ Amazonka Borków
tel. 41 317 19 92, 608 315 567
e-mail: recepca@amazonka-borkow.pl

Kiedy czynne «««

codziennie
w godz. 10.00–18.00
pon. nieczynne

Wymagana jest rezerwacja jazdy
konnej (tel. 608 315 567).

««« ile kosztuje wstęp

Oprawdanka od 10 zł, jazda na
lonży 40 zł (30 min), lekcja – jazda
samodzielna pod okiem instruktora
40 zł (60 min), jazda
w terenie 40 zł (60 min).

jak dojechać «««

Linia autobusowa 201

««« co na miejscu



Ośrodek Jeździecki „Amazonka” jest zlokalizowany w Borkowie, około 15 kilometrów od Kielc. Obiekt jest położony w malowniczej okolicy, w bliskim sąsiedztwie dużego, zagospodarowanego zalewu rekreacyjnego (więcej informacji o zalewie na s. 100) i otoczony ze wszystkich stron starym lasem sosnowym. „Amazonka” dysponuje doskonałymi warunkami do jazdy, zarówno sportowej, jak i rekreacyjnej. Jazdy odbywają się na dwóch maneżach, a przy niesprzyjającej pogodzie – na krytej ujeżdżalni. Oferta dla najmłodszych to jazdy w formie oprowadzania. Istnieje możliwość wzięcia udziału w przejażdżkach w terenie lub kilkudniowych obozach jeździeckich.

Na terenie Ośrodka istnieje możliwość zamówienia noclegów w domkach oraz w części hotelowej.





Ośrodek Jeździecki „Bilcza”

Ośrodek Jeździecki Bilcza, nazywany „Stajnią Bilcza”, oferuje zajęcia jeździeckie dla osób o różnym stopniu zaawansowania. Popularyzuje jazdę konną zarówno wśród dzieci i młodzieży, jak i dorosłych. Jazdy odbywają się na koniach rekreacyjnych oraz koniach sportowych. „Stajnia Bilcza” organizuje również kursy jeździeckie i treningi sportowe pod okiem najlepszych instruktorów. Jazdy odbywają się codziennie i prowadzone są na otwartej i krytej ujeżdżalni. Propozycja dla najmłodszych to przejażdżki na kucykach w formie wprowadzania.



gdzie to jest »»»

ul. Leśna 9
26-026 Bilcza
www.stajnia-kielce.pl
@StajniaBilcza
tel. 691 424 422
e-mail: info@stajnia-bilcza.pl

««« kiedy czynne

codziennie w godz. 9.00–19.00
Wymagana jest rezerwacja
jazdy konnej
(tel. 691 424 422).

««« ile kosztuje wstęp

Oprowadzanka dla dzieci 20 zł
(10 min), lekcja dla osób
jeżdżących 50 zł (60 min).

jak dojechać »»»

prywatny przewoźnik na trasie
Kielce–Łąbedźów


Źródła fotografii

Oznaczenia: liczba – numer strony, g – góra, ś – środek, d – dół.

Bartłomiej Piwoński z wyjątkiem:

99 Aquatica Park Bolmin; 86d CEiK „Szklany Dom”; 36, 105g Artur Cieślak; 110gd, 116gd, 117gd Geopark Kielce; 37g, 40d, 41 gś Kielecki Park Linowy; 72 Disco Wrotka; 88d, 89g Muzeum Narodowe w Kielcach; 134gd, 135g Ośrodek narciarski „Niestachów”; 91d, 101gd Patryk Ptak; 51 gśd, 127g, 133gd Artur Radziwolski; Shutterstock.com: 32 Nowaczyk, 38g fotosparrow, 39ś smallblackcat, 40g Dmitry Kalinovsky, 41d Dmytro Zinkevych, 43 Izf, 49g Olena Yakobchuk, 65ś HTeam, 90g FS Stock, 91g YanLev, 91 ś Robert Kneschke, 92d seyomedo, 93g ESB Professional, 93d Microgen, 94d Maksim Gusarov, 95d spass, 96d MNStudio, 97g Pavel L Photo and Video, 97ś Africa Studio, 97d krugloff, 98d Pressmaster, 102d YanLev, 103ś Dmitry Naumov, 104g Robert Kneschke, 121d Maria Sbytova, 127ś Pavel L Photo and Video, 127d oliveromg, 129g Lucky Business, 129d goodluz, 130g Fotokvadrat, 130ś lightpoet, 131g Tomsickova Tatyana, 131ś NadyaEugene, 131d Pressmaster, 132g Pavel L Photo and Video, 132ś Alinute Silzeviciute, 132d Daniel Chetroni, 135d oliveromg, 136g Tomsickova Tatyana, 137g Alena Ozerova, 137ś, Savvapanf Photo, 137d pirata, 141g Demchyna, 141d pirata, 142g Marcos Mesa Sam Wordley, 142d Fotokostic, 143g jiri jura, 143d PAKULA PIOTR; 37d, 46gd, 47śd, 48gd Kompleks „Świętokrzyska Polana”; 8d, 9ś Tygodnik eM; 65g, 66g, 67gśd Bartek Warzecha.

Fotografie na okładce: Shutterstock.com/Aleksei Potov/Pavel L Photo and Video.



Kielce i okolice to region sprzyjający rodzinnej zabawie i rekreacji. Ten praktyczny Przewodnik, opracowany specjalnie z myślą o rodzinach z dziećmi, zawiera:

- opisy 70 różnorodnych obiektów: od ciekawych miejsc związanych z historią i tradycją regionu po nowoczesne centra nauki i rozrywki dla całej rodziny,
- ważne i przydatne informacje, m.in. godziny otwarcia, ceny biletów, zasady rezerwacji, informacje o kąciakach zabaw, przewijakach i punktach gastronomicznych,
- propozycje spacerów z atrakcjami dla najmłodszych oraz informacje o gminach, w których zlokalizowane są obiekty omawiane w Przewodniku.



KIELCE

ZWIEDZAJ
KIELCE



Z FOOTSTEPS
TRAVEL APP



Kielce
Raj dla dzieci

www.rajdladzieci.kielce.eu

